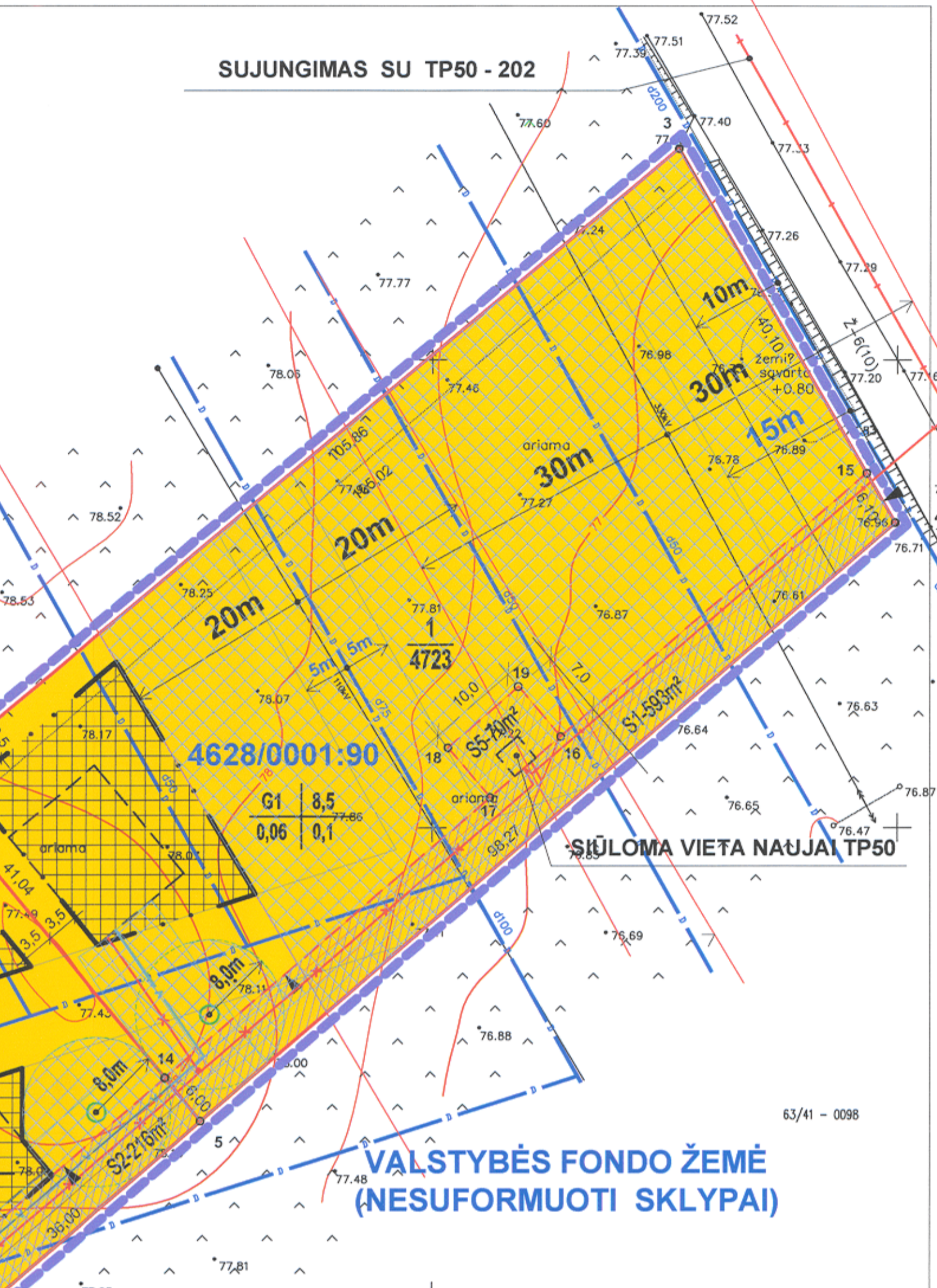
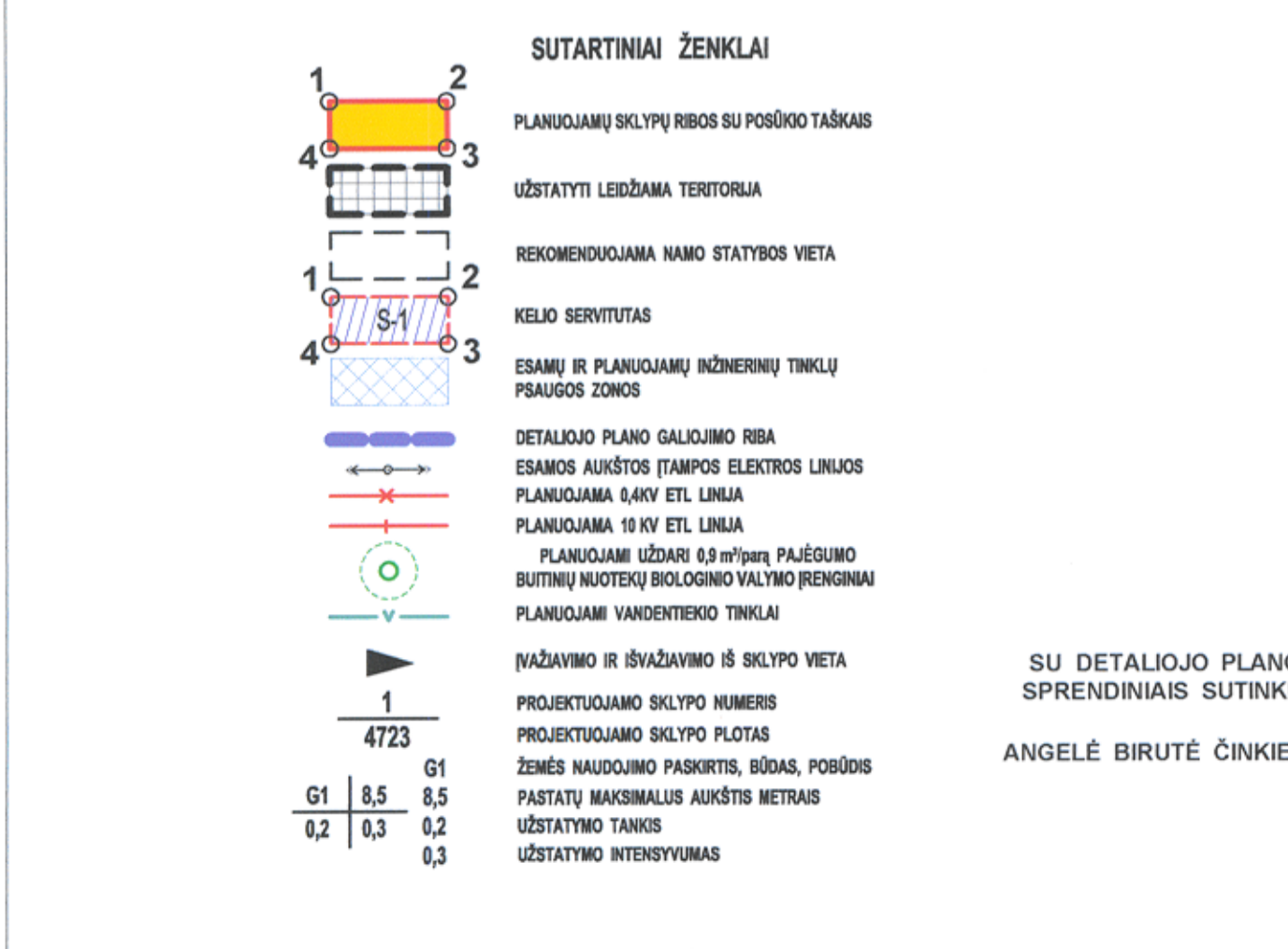
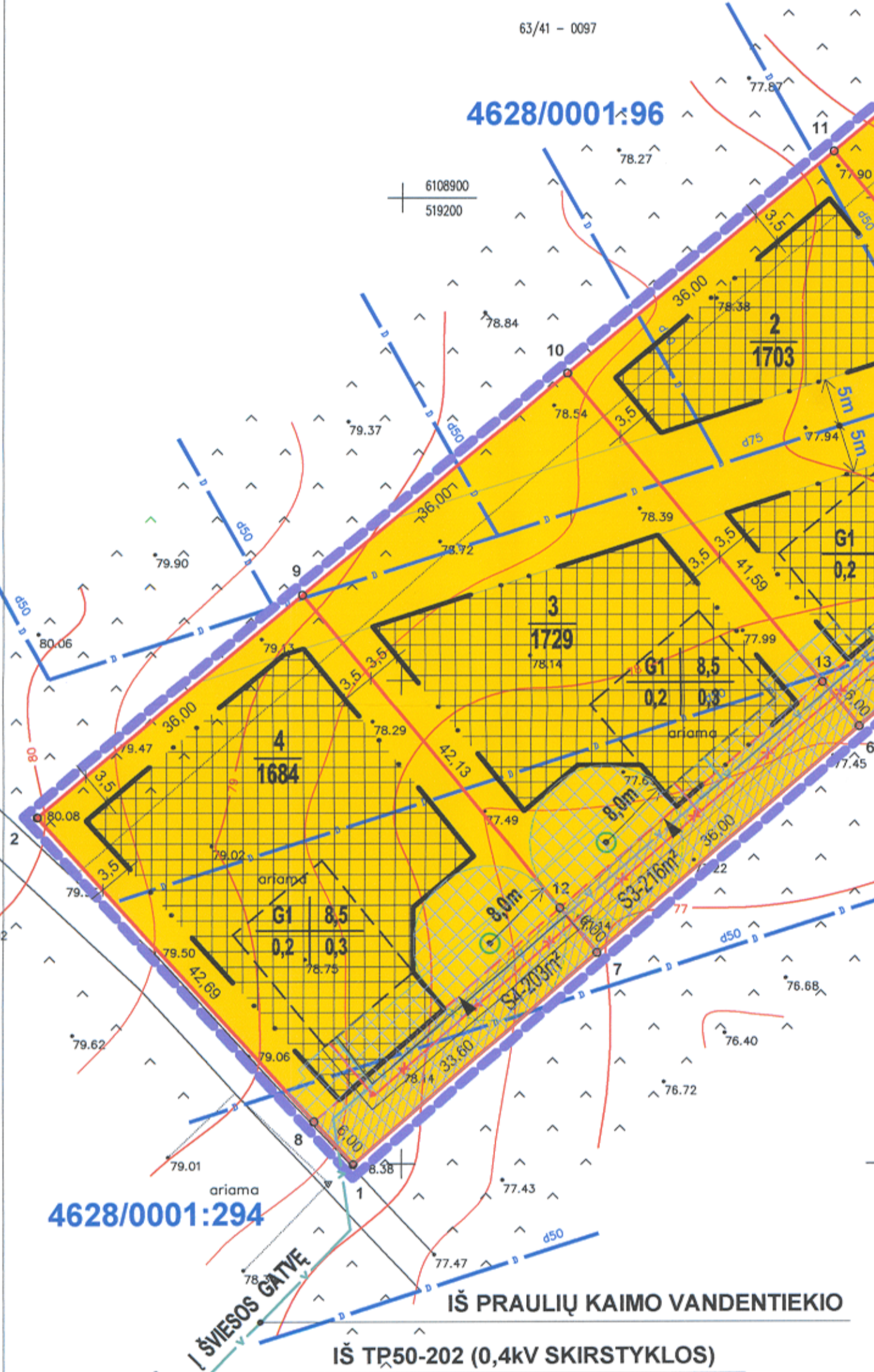


DETALIOJO PLANO SPRENDINIŲ APRAŠAS

9833 M² PLOTO ŽEMĖS ŪKIO PASKIRTIES ŽEMĖS SKLYPAS (KADASTRINIS Nr.4628/0001:90) NUOSAVYBĖS TEISE PRIKLAUSANTIS ANGELEI BIRUTEI ČINKIENEI, ESANTIS PRAULIŲ KAIME, ŠILŲ SEN., JONAVOS R., DALINAMAS Į KETURIS NAUJUS ŽEMĖS SKLYPUS, KURIŲ PAGRINDINĖ TIKSLINĖ ŽEMĖS NAUDOJIMO PASKIRTIS KEIČIAMA Į KITOS PASKIRTIES ŽEMĖ (NAUDOJIMO BŪDAS - GYVENAMOSIOS TERITORIJOS, NAUDOJIMO POBŪDIS - MAŽAAUKŠČIŲ GYVENAMŲJŲ NAMŲ STATYBOS).

FORMUOJAMO ŽEMĖS SKLYPO Nr.1 PLOTAS - 4723 M², SKLYPO Nr.2 - 1703 M², SKLYPO Nr.3 - 1729 M² IR SKLYPO Nr.4 - 1684 M².

SUFORMUOTŲ SKLYPŲ NAUDOJIMO, TVARKYMO IR STATYBOS PRIVALOMIEJI REGLAMENTAI PAŽYMĖTI SPRENDINIŲ APRAŠO LENTELĖJE.



TERITORIJOS TVARKYMO REŽIMO PAGRINDINIŲ SPRENDINIŲ APRAŠO LENTELĖ

SKLYPO Nr.	SKLYPO PAŽYMĖJIMAS PLANE IR KAMPŲ KOORDINATĖS			PRIVALOMIEJI REIKALAVIMAI							PAPILDOMŲ VEIKLOS APRIBOJIMŲ, SERVIDITŲ TRUMPAS APRAŠYMAS
	TASKO Nr.	X	Y	SKLYPO PLOTAS kv. m	PAGRINDINĖ TIKSLINĖ ŽEMĖS NAUDOJIMO PASKIRTIS	ŽEMĖS SKLYPO NAUDOJIMO BŪDAS	ŽEMĖS SKLYPO NAUDOJIMO POBŪDIS	STATYMO AUKŠTIS METRAIS	UŽSTATYMO TANKIS	UŽSTATYMO INTENSIVUMAS	
1	3	6108972,50	519326,48	4723	KITOS PASKIRTIES ŽEMĖ	GYVENAMOSIOS TERITORIJOS	MAŽAAUKŠČIŲ GYV. NAMŲ STATYBOS	8,5 M	0,06	0,1	II Kelių apsaugos zona - 0,0373 ha VI Elektros linijų apsaugos zona - 0,3791 ha XXI Melioracijos sistemų apsaugos zona - 0,4723 ha XLIX Vandentiekio, fokalinės kanalizacijos apsaugos zona - 0,0281 ha
	15	6108937,87	519346,69								
	4	6108932,60	519349,76								
	5	6108868,66	519275,14								
	14	6108873,27	519271,30								
	11	6108904,84	519245,07								
S-1	15	6108937,87	519346,69	593	KITOS PASKIRTIES ŽEMĖ	GYVENAMOSIOS TERITORIJOS	MAŽAAUKŠČIŲ GYV. NAMŲ STATYBOS	8,5 M	0,06	0,1	Kelio servitutas (viešpatujantis daiktas), kodas - 101. Servitutas - teisė tiesi, aptarnauti, naudoti požemines ir antžemines komunikacijas (viešpatujantis daiktas), kodai - 106, 107 ir 108.
	4	6108932,60	519349,76								
	5	6108868,66	519275,14								
	14	6108873,27	519271,30								
S-5	16	6108909,72	519313,84	70	KITOS PASKIRTIES ŽEMĖ	GYVENAMOSIOS TERITORIJOS	MAŽAAUKŠČIŲ GYV. NAMŲ STATYBOS	8,5 M	0,2	0,3	Kelio servitutas (viešpatujantis daiktas), kodas - 101. Servitutas - teisė tiesi, aptarnauti, naudoti požemines ir antžemines komunikacijas (viešpatujantis daiktas), kodai - 106, 107 ir 108.
	17	6108903,21	519306,24								
	18	6108906,53	519301,69								
2	11	6108904,84	519245,07	1703	KITOS PASKIRTIES ŽEMĖ	GYVENAMOSIOS TERITORIJOS	MAŽAAUKŠČIŲ GYV. NAMŲ STATYBOS	8,5 M	0,2	0,3	VI Elektros linijų apsaugos zona - 0,0076 ha XXI Melioracijos sistemų apsaugos zona - 0,1703 ha XLIX Vandentiekio, fokalinės kanalizacijos apsaugos zona - 0,0383 ha
	14	6108873,27	519271,30								
	5	6108868,66	519275,14								
	6	6108845,23	519247,80								
	13	6108849,85	519243,96								
	10	6108881,83	519217,38								
S-2	14	6108873,27	519271,30	216	KITOS PASKIRTIES ŽEMĖ	GYVENAMOSIOS TERITORIJOS	MAŽAAUKŠČIŲ GYV. NAMŲ STATYBOS	8,5 M	0,2	0,3	Kelio servitutas (viešpatujantis daiktas), kodas - 101. Servitutas - teisė tiesi, aptarnauti, naudoti požemines ir antžemines komunikacijas (viešpatujantis daiktas), kodai - 106, 107 ir 108.
	5	6108868,66	519275,14								
	6	6108845,23	519247,80								
	13	6108849,85	519243,96								
3	10	6108881,83	519217,38	1729	KITOS PASKIRTIES ŽEMĖ	GYVENAMOSIOS TERITORIJOS	MAŽAAUKŠČIŲ GYV. NAMŲ STATYBOS	8,5 M	0,2	0,3	VI Elektros linijų apsaugos zona - 0,0076 ha XXI Melioracijos sistemų apsaugos zona - 0,1729 ha XLIX Vandentiekio, fokalinės kanalizacijos apsaugos zona - 0,0396 ha
	13	6108849,85	519243,96								
	6	6108845,23	519247,80								
	7	6108821,81	519220,46								
	12	6108826,42	519216,62								
	9	6108858,82	519189,70								
4	13	6108849,85	519243,96	1684	KITOS PASKIRTIES ŽEMĖ	GYVENAMOSIOS TERITORIJOS	MAŽAAUKŠČIŲ GYV. NAMŲ STATYBOS	8,5 M	0,2	0,3	VI Elektros linijų apsaugos zona - 0,0068 ha XXI Melioracijos sistemų apsaugos zona - 0,1684 ha XLIX Vandentiekio, fokalinės kanalizacijos apsaugos zona - 0,0418 ha
	12	6108826,42	519216,62								
	7	6108821,81	519220,46								
	1	6108799,94	519194,94								
	8	6108804,36	519190,88								
	2	6108835,81	519162,01								
S-4	12	6108826,42	519216,62	203	KITOS PASKIRTIES ŽEMĖ	GYVENAMOSIOS TERITORIJOS	MAŽAAUKŠČIŲ GYV. NAMŲ STATYBOS	8,5 M	0,2	0,3	Kelio servitutas (viešpatujantis daiktas), kodas - 101. Servitutas - teisė tiesi, aptarnauti, naudoti požemines ir antžemines komunikacijas (viešpatujantis daiktas), kodai - 106, 107 ir 108.
	7	6108821,81	519220,46								
	1	6108799,94	519194,94								
	8	6108804,36	519190,88								

PASTABA
KIEKVIENAM NAUJAI SUFORMUOTAM SKLYPIUI PRIKLAUSO KITUOSE TRIUOSE SKLYPUOSE SUPLANUOTI SERVIDITAI KAIP TARNAUJANTYS DAIKTAI PAGAL KODUS: 201, 206, 207 IR 208.

Atestato Nr.	Atlikėjas UŽDAROJI AKCINĖ BENDROVĖ "PASTOGĖ"			Objektas Nr. 2311/09 ŽEMĖS ŪKIO PASKIRTIES SKLYPO (kad. Nr. 4628/0001:90) PRAULIŲ k., ŠILŲ sen., JONAVOS r. PADALINIMO Į SKLYPUS IR TIKSLINĖS ŽEMĖS PASKIRTIES KETIMO Į KITĄ MAŽAAUKŠČIŲ GYVENAMŲJŲ NAMŲ STATYBOS, DETALUSIS PLANAS		
A1392	PV	J. Zonytė	<i>[Signature]</i>	Brėžinys	SPRENDINIAI, NAUJŲ SKLYPŲ FORMAVIMO PAGRINDINIS BRĖŽINYS M 1 : 500	
Pr. dalis	Statytojas ANGELĖ BIRUTĖ ČINKIENĖ			Brėžinio žymuo	2311/09- 01 - DP - SP	
DP				Lapas	Lapų	
				SP-01	1	