


PRITARTA  
Jonavos rajono savivaldybės tarybos  
2021 m. \_\_\_\_\_ mėn. \_\_\_\_ d.  
Sprendimu Nr.

Planavimo organizatorius	<b>JONAVOS RAJONO SAVIVALDYBĖS ADMINISTRACIJOS DIREKTORIUS</b>
Plano pavadinimas	<b>JONAVOS MIESTO TERITORIJOS BENDROJO PLANO SPRENDINIŲ ĮGYVENDINIMO STEBĖSENOS ATASKAITA UŽ 2020 m.</b>
TPDR dokumento numeris	<b>T00010401 (000461000482)</b>
Rengėjas	<b>UAB "ARCHIMETRAS"</b>
Projekto vadovas	<b>Architektas Laurynas Byla</b> <b>Atestato Nr. A 1576</b> 

Kaunas, 2021 m.

**JONAVOS MIESTO TERITORIJOS BENDROJO PLANO SPRENDINIŲ ĮGYVENDINIMO  
STEBĖSENOS ATASKAITA UŽ 2020 M.**

**AIŠKINAMASIS RAŠTAS**

**I SKYRIUS**

**BENDROSIOS NUOSTATOS**

Vadovaujantis LR Teritorijų planavimo įstatymo 29 str., Kompleksinio teritorijų planavimo dokumentų rengimo taisyklių (patvirtintų LR AM 2014-01-02 įsakymu Nr. D1-8) 7 skirsniu, Kompleksinio teritorijų planavimo dokumentų sprendinių įgyvendinimo stebėsenos turinio ir stebėsenos atlikimo tvarkos aprašu (patvirtintu LR AM 2014-01-07 įsakymu Nr. D1-21), LR teritorijų planavimo stebėsenos informacinės sistemos nuostatais (patvirtintais LR AM 2011-12-29 įsakymu Nr. D1-1056, 2017-12-02 įsakymo Nr. D1-970 redakcija) ir Jonavos rajono savivaldybės administracijos direktoriaus 2019-06-14 įsakymu Nr. 13B-784 patvirtinta Jonavos miesto teritorijos bendrojo plano sprendinių įgyvendinimo programa.

Parengta Jonavos miesto teritorijos bendrojo plano, patvirtinto Jonavos rajono savivaldybės tarybos 2011 m. vasario 17 d. sprendimu Nr. 1TS-47 „Dėl Jonavos miesto teritorijos bendrojo plano patvirtinimo“ (toliau – Bendrasis planas), sprendinių įgyvendinimo stebėsenos ataskaita už 2020 m. (toliau – Ataskaita).

Jonavos miesto teritorijos bendrojo plano sprendinių įgyvendinimo stebėsenos ataskaita už 2011-2017 metus aprobuota 2019-07-04 Jonavos rajono savivaldybės tarybos sprendimu Nr. 1TS-165 ir patvirtinta Jonavos rajono savivaldybės administracijos direktoriaus 2019-08-08 įsakymu Nr. 13B-1014.

Jonavos miesto teritorijos bendrojo plano sprendinių įgyvendinimo stebėsenos ataskaita už 2018-2019 metus aprobuota 2021-02-11 Jonavos rajono savivaldybės tarybos sprendimu Nr. 1TS-25 ir patvirtinta Jonavos rajono savivaldybės administracijos direktoriaus 2021-02-23 įsakymu Nr. 13B-246.

Stebėsenai atlikti panaudota LR teritorijų planavimo stebėsenos informacinė sistema (toliau – TPSIS), apimanti valstybės ir savivaldybių teritorijų planavimo lygmenis. Vykdant Bendrojo plano sprendinių įgyvendinimo stebėseną buvo kaupiama ir analizuojama informacija apie Bendrojo plano sprendinių įgyvendinimą, stebimos, analizuojamos faktinės ir prognozuojamos teritorijos raidos tendencijos bei jų įtaka Bendrojo plano sprendinių įgyvendinimui.

Bendrojo plano sprendinių įgyvendinimo stebėsenos ataskaitoje pateikiami duomenys už 2020 metus (laikotarpis nuo 2020-01-01 iki 2020-12-31). Ataskaitoje analizuojama informacija apie Bendrojo plano sprendinių įgyvendinimą įvertinant įgyvendintus/įgyvendinamus žemesnio lygmens teritorijų planavimo dokumentus, žemėtvarkos dokumentus, techninius projektus ir jų realizaciją.

## **ATASKAITOS TIKSLAS IR UŽDAVINIAI**

Ataskaitos parengimo tikslai ir uždaviniai – rinkti išsamią informaciją apie Bendrojo plano sprendinių įgyvendinimą ir esamos būklės kitimo tendencijas, pateikti pasiūlymus dėl Bendrojo plano sprendinių keitimo ar koregavimo būtinumo, atlikti Bendrojo plano sprendinių įgyvendinimo stebėsenos laikotarpiu surinktų duomenų ekspertinį įvertinimą ir parengti Bendrojo plano sprendinių įgyvendinimo stebėsenos ataskaitą, atlikti viešinimo procedūras.

Programos priemonių vykdymo rezultatai Ataskaitoje vertinami pagal: atliktų veiksmų seką ir kiekį; vykdymo terminus; atitikimą kintantiems teisės aktams, patvirtinamiems aukštesnio lygmens teritorijų planavimo dokumentams ir jų sprendinių įgyvendinimo programoms ar kitoms Savivaldybės, regiono, valstybės lygmens programoms, koncepcijoms ar pan.; aktualumą, atitikimą laikmečiui, kintantiems visuomenės poreikiams; nevykdymo priežastis ar iškylančių, vykdančių priemonę, problemų mastą ir galimybes jas įveikti; atsakingų vykdytojų galimybes, kompetenciją ir jų parinkimo tikslingumą.

## **III SKYRIUS**

### **BAIGIAMOSIOS NUOSTATOS**

Ataskaita parengta vadovaujantis 2019-06-14 įsakymu Nr. 13B-784 patvirtinta Jonavos miesto teritorijos bendrojo plano sprendinių įgyvendinimo programa ir Jonavos miesto teritorijos bendrojo plano sprendinių įgyvendinimo stebimų rodiklių sąrašu.

Bendrojo plano sprendinių įgyvendinimo priemonių plano vykdymo lentelė ir Bendrojo plano sprendinių įgyvendinimo programos rodiklių lentelės užpildytos nustatyta tvarka ir pateiktos TPSIS. Ataskaitoje taip pat pateikiami duomenys iš 2011-2019 metų ataskaitų. Kartu su ataskaita teikiamas Rodiklių sąrašas, kuris pildomas vadovaujantis Kompleksinio teritorijų planavimo dokumentų sprendinių įgyvendinimo stebėsenos turinio ir stebėsenos atlikimo tvarkos aprašo 4 priedu (priedas Nr.1).

TPSIS stebėsenos rodiklių ir stebėsenos ataskaitoms formuoti naudojamus duomenis teikė Aplinkos apsaugos agentūra, Kultūros paveldo prie Kultūros ministerijos, Lietuvos geologijos tarnyba prie Aplinkos ministerijos, Lietuvos statistikos departamentas ir kitos įmonės, nurodytos TPSIS nuostatų 11 punkte.

Ataskaita parengta vadovaujantis teritorijų planavimą, statybą ir teritorijų planavimo dokumentų sprendinių įgyvendinimo stebėseną reglamentuojančiais teisės aktais, savivaldybės strateginiais planais, direktoriaus įsakymais, ir kt. dokumentais. Ne visos strateginio plėtros plano priemonės yra Bendrojo plano lygmens, todėl sprendžiamos aktualių teisės aktų nustatyta tvarka.

Bendrojo plano sprendinių įgyvendinimo stebėsenos ataskaita už nustatytus kalendorinius metus rengiama, tvirtinama ir viešinama teisės aktų nustatyta tvarka.

**JONAVOS MIESTO TERITORIJOS BENDROJO PLANO SPRENDINIŲ ĮGYVENDINIMO STEBĖSENOS ATASKAITA UŽ 2020 m.**

Nr.	Priemonės pavadinimas/ Priemonė	Laukiamų rezultatų aprašymas	Atsakingi vykdytojai (-as)	Finansavimo šaltinis	Įgyvendinimo pradžia	Įgyvendinimo pabaiga	Statusas	Rezultato 2011-2017 m. aprašymas	Rezultato 2018-2019 m. aprašymas	Rezultato 2020 m. aprašymas	Neįgyvendinimo priežastys
1	<b>MIESTO TERITORIJOS NAUDOJIMAS</b>										
1.1	<i>Darnaus miesto urbanistinio vystymo sprendiniai. Gyvenimo kokybės užtikrinimas.</i>										
1.1.1	Suformuoti transportinius ryšius su darbovietėmis.	Parengti TP. Įrengtas viadukas Lietavos ir Mažosios gatvių sujungimui, įrengtas pėsčiųjų tiltas per Žeimių g. JRS LAKD	JRS LAKD	Kita	2011	2021	Vykdoma	2016 m. pradėtas rengti Žeimių g. pėsčiųjų tilto TP.	Vykdoma nebuvo.	2020 m. pradėta pėsčiųjų tilto per Žeimių g. statyba. (Dviraičių –pėsčiųjų tilto per Žeimių g., Jonavos mieste, naujos statybos projektas 2018 m.) Numatoma statybos pabaiga 2021 m.	
1.1.2	Įrengti šiaurinį miesto aplinkelį.	Įrengtas šiaurinis miesto aplinkkelis.	JRS LAKD	Kita	2011	2021	Nepradėta vykdyti				Nepakankamas finansavimas
1.1.3	Įrengti pietrytinį miesto aplinkelį.	Įrengtas pietrytinis miesto aplinkkelis.	JRS LAKD	Kita	2011	2021	Vykdoma	Parengtas Jonavos pietrytinio aplinkkelio (magistralinis kelias A6) jungiamųjų kelių tiesimo ir sankryžų įrengimo specialusis planas (ITS- 0302; 2014-10-30) Parengtas Žemės paėmimo visuomenės poreikiams (A6 kelio) projektas (SVJ-164; 2016-03-16).	2017 m. parengtas valstybinės reikšmės magistralinio kelio A6 Kaunas–Zarasai–Daugpilis ruožo nuo 28,154 iki 34,595 km (Jonavos pietrytinis aplinkkelis) tiesimo techninis projektas 2018-2019 metų laikotarpyje nepradėtas vykdyti	2017 m. parengtas valstybinės reikšmės magistralinio kelio A6 Kaunas–Zarasai–Daugpilis ruožo nuo 28,154 iki 34,595 km (Jonavos pietrytinis aplinkkelis) tiesimo techninis projektas 2020 metų laikotarpyje nepradėtas vykdyti	-
1.1.4	Renovuoti daugiabučių namus kartu su infrastruktūra ir viešųjų erdvių sutvarkymu.	Parengti daugiabučių namų renovacijos projektai ir renovuoti daugiabučiai namai, kartu su infrastruktūra. Daugiabučių gyvenamųjų namų viešųjų erdvių sutvarkymas: įrengtos automobilių stovėjimo aikštelės, vaikų žaidimo ir sporto aikštelių skaičius.	JRSA UAB "Jonavos paslaugos"	Kita	2011	2021	Vykdoma	Parengti sklypų suformavimo prie daugiabučių gyvenamųjų namų detalieji planai, per 2011-2017 m. laikotarpį suplanuota 100 proc. numatytų teritorijų (žr. 1.7.3. skyrių). Per 2011-2017 m. laikotarpį renovuoti 109 daugiabučiai namai. Per 2011-2017 m. laikotarpį sutvarkytos 32 daugiabučių namų teritorijos: 2015 m. buvo sutvarkyti 2 daugiabučių kiemai, 2016 m. - 15 kiemų, 2017 m. – 15 kiemų. 2011-2017 m. įrengtasutvarkyta: 10 vaikų žaidimų aikštelių, 3 treniruoklių aikštelės, 2 sporto aikštelės. 2011 m. suremontuota 17 automobilių stovėjimo aikštelių Kosmonautų g. Pagal „Automobilių statymo ir saugojimo vietų Jonavos mieste specialųjį planą“ suremontuotos 4 automobilių stovėjimo aikštelės (specialiajame plane Nr. 10,21,31,34).	2018 – 2019 m. laikotarpyje renovuota 13 daugiabučių gyvenamųjų namų: 2018 m. – 3 namai: Chemikų g. 80; Kosmonautų g. 5, Mokyklos g. 14 (2016 – 2018 m.). 2019 m. – 10 namų A.Kulviečio g. 23, Chemikų g. 26, 32, Kauno g. 94, Kosmonautų g. 6, 8, 12, 22, 26, Žemaitės g. 8, Jonava (2017-2019 m.) 2018-2019 m. laikotarpyje rengti 4 techniniai darbo projektai: Kosmonautų g. 30, Lietavos g. 25, 29, Girelės g. 4, Jonava. (šaltinis: UAB „Jonavos paslaugos“) Įrengta vaikų žaidimo aikštelių – 2 vnt. (2018 m. – Chemikų g.; 2019 m. – Ramybės parke) Treniruoklių 2018-2019 m. nebuvo įrengta (šaltinis JRSA).	2020 m. laikotarpyje renovuota 19 daugiabučių gyvenamųjų namų: A.Kulviečio g. 11, 21, Chemikų g. 14, 21, 23, 39, 51, 106, 118, 120, Kosmonautų g. 42, Lietavos g. 7, 19, 23, 47, 51, P.Vaičiūno g. 8, Žalioji g. 17, Žemaitės g. 5  2020 m. pradėta renovuoti 17 daugiabučių gyvenamųjų namų (šaltinis: UAB „Jonavos paslaugos“)  Įrengta vaikų žaidimo aikštelių – 1 vnt. (2020 m. – Kosmonautų g.) Treniruoklių 2020 m. nebuvo įrengta (šaltinis JRSA).	-
1.1.5	Gerinti visuomeninį aptarnavimą.	Pastatyti/įrengti nauji visuomeniniai objektai.	JRSA	Kita	2011	2021	Vykdoma	Pastatytas sporto kompleksas šalia Žeimių g., miesto renginiams sutvarkyta aplinka - pastatytas amfiteatras, įrengta slidinėjimo trasa, įrengtas Jonazolių skveras (0,21 ha).	Parengti projektai:  Centrinio miesto stadiono tribūnų naujos statybos ir stadiono kapitalinio remonto Žeimių g. 17, Jonavoje, projektas (I ir II etapai) pritarimas 2016, planuojama įgyvendinti 2021 m.	Parengti projektai:  • Pėsčiųjų tako, žemės sklype, kad. Nr. 4610/0005:146, adresu Jonava, vedančio nuo Joninių slėnio iki Chemikų g., statybos projektas (laiptai prie darbo biržos) įgyvendintas 2020 m. įrengti laiptai. • Tako nuo P. Vaičiūno g. iki Chemikų g. Jonavoje, kapitalinio remonto projektas (parengtas 2019 m.). 2020 m. vykdomi darbai. • Sporto paskirties pastato (baseino), Žeimių g. 17, Jonavoje, 2020 m. 2020 m. pradėta statyba. • Centrinio miesto stadiono tribūnų naujos statybos ir stadiono kapitalinio remonto Žeimių g. 17, Joje, projektas (I ir II etapai) pritarimas 2016, planuojama įgyvendinti 2021 m. 2020 m. vykdoma statyba.  Rengiami projektai: • Kalnų dviračių trasų Joninių slėnyje, Jonavos m., Jonavos r. sav., statybos projektas (rengiamas 2020 m.) • Sporto paskirties pastato, sporto aikštynų, teniso	

Nr.	Priemonės pavadinimas/ Priemonė	Laukiamų rezultatų aprašymas	Atsakingi vykdytojai (-as)	Finansavimo šaltinis	Igyvendinimo pradžia	Igyvendinimo pabaiga	Statusas	Rezultato 2011-2017 m. aprašymas	Rezultato 2018-2019 m. aprašymas	Rezultato 2020 m. aprašymas	Neįgyvendinimo priežastys
										<p>kortų, susisiekimo ir inžinerinių statinių bei tinklų (Taurostos g. 14, Jonava) statybos projektas (rengiamas 2020 m.)</p> <ul style="list-style-type: none"> <li>• Prieplaukos prie Neries upės Jonavos mieste naujos statybos techninis projektas (rengiamas 2020 m.)</li> <li>• Administracinės paskirties pastato 1B4p, Žeimių g. 13, Jonavoje, paprastojo remonto (atnaujinimo) projektas (rengiamas 2020 m.)</li> <li>• Parko įrengimo Jonavos mieste tarp Chemikų g., P. Vaičiūno g. ir A. Kulviečio g. projektas (rengiamas 2020 m.)</li> </ul>	
1.1.6	Vystyti inžinerinę infrastruktūrą individualių namų kvartaluose.	Inžinerinės infrastruktūros plėtra.	JRSA AB „ESO“ UAB „Jonavos vandenys“ AB „Jonavos šilumos tinklai“	Kita	2011	2021	Vykdoma	Jonavos mieste nuolat vyksta inžinerinės infrastruktūros plėtra, modernizavimas, naujų vartotojų prijungimas prie esamų bei naujų tinklų (detalesnį žr. 3.6.-3.10. skyrius).	Vykdoma inžinerinės infrastruktūros tinklų plėtra, modernizavimas.	Vykdoma inžinerinės infrastruktūros tinklų plėtra, modernizavimas.	
1.2	<i>Darnaus miesto urbanistinio vystymo sprendiniai. Darnios aplinkos formavimas.</i>										
1.2.1	Parkų įrengimas paupių teritorijose.	Įrengti paupių parkus.	JRSA	Europos Sąjungos paramos ir savivaldybės biudžeto lėšos	2011	2021	Vykdoma	Įrengti 2 parkai: Taurostos parkas, parkas prie Panerių g.	<p>2017-2019 metais buvo vykdomas projektas Nr. 05.5.1-APVA-R-019-21-0007 „Kraštovaizdžio formavimas ir ekologinės būklės gerinimas Taurostos parke Jonavoje“.</p> <p>5 ha teritorijoje įgyvendintos kraštovaizdžio formavimo priemonės (atliktas invazinių medžių, krūmynų šalinimas ir Lietuvai būdingų medžių ir krūmų sodinimas, iš gamtai draugiškų medžiagų įrengti pažintiniai takeliai, įvairioms paukščių, šikšnosparnių, vabzdžių rūšims įrengti inkilai, pažintiniai informaciniai stendai su augalų pavadinimais, aprašymais, įrengti mažosios architektūros elementai, sutvarkytas pėsčiųjų takas ties Neries krantine) (šaltinis – JRSA)</p> <p>2019 m. parengtas Taurostos parko Jonavoje sutvarkymo statybos projektas (LSNS-25-191128-00082)</p> <p>Projektu numatyti du privažiavimo keliai su asfalto danga. Vienas privažiavimo kelias suvedamas su gretimą projekto pėsčiųjų-dviračių taku, šalia kito – trinkelėmis klota automobilių stovėjimo aikštelė. Aikštelėje numatyta 14 stovėjimo vietų, iš kurių dvi skirtos žmonėms su negalia. Greta automobilių stovėjimo aikštelės numatyta poilsio aikštelė žmonėms su negalia. Ji taip pat pritaikyta dviratininkams (numatyta įrengti dviračių stovą).</p> <p>Numatyti du pėsčiųjų-dviračių takai, pėsčiųjų takas. Numatomas Kunigiškių tvenkinio aplinkinės teritorijos tvarkymas. (šaltinis – Infostatyba, JRSA)</p>	<p>Įgyvendinti projektai:</p> <ul style="list-style-type: none"> <li>• Pėsčiųjų tako, žemės sklype, kad. Nr. 4610/0005:146, adresu Jonava, vedančio nuo Joninių slėnio iki Chemikų g., statybos projektas (parengtas 2020) Įgyvendintas 2020 – įrengti laiptai.</li> </ul> <p>Rengiami projektai:</p> <ul style="list-style-type: none"> <li>• Kalnų dviračių trasų Joninių slėnyje, Jonavos m., Jonavos r. sav., statybos projektas</li> </ul>	
1.2.2	Vystyti Neries ir Šventosios upių vandens turizmo, pramogų ir vandens transporto infrastruktūrą.	Išvystyta Neries ir Šventosios upių vandens turizmo, pramogų ir vandens transporto infrastruktūra.	JRSA VVKD	Kita	2011	2021	Vykdoma		-	2020 m. pradėtas rengti Prieplaukos ir kelio statinių, Neries upės pakrantėje, Jonavos mieste statybos projektas, projekto rengimo pabaiga numatoma 2021 m.	

Nr.	Priemonės pavadinimas/ Priemonė	Laukiamų rezultatų aprašymas	Atsakingi vykdytojai (-as)	Finansavimo šaltinis	Igyvendinimo pradžia	Igyvendinimo pabaiga	Statusas	Rezultato 2011-2017 m. aprašymas	Rezultato 2018-2019 m. aprašymas	Rezultato 2020 m. aprašymas	Neįgyvendinimo priežastys
1.2.3	Parengti želdynų inventorizacijos planus.	Parengti želdynų inventorizacijos planai.	JRSA	Savivaldybės biudžeto lėšos	2011	2021	Vykdoma	2012 m. parengtas „Jonavos miesto želdinių ir želdynų inventorizavimo ir tvarkymo projektas 2012- 2016 m.“.	-	-	
1.2.4	Gausinti apsauginius želdynus, kurti želdynų sistemą.	Vykdomas apsauginių želdynų gausinimas, želdynų sistemos sukūrimas.	JRSA	Savivaldybės biudžeto lėšos	2011	2021	Vykdoma	2016 m. įrengtas Jonažolių skveras – 0,21 ha. 2017 m. padidinta Taurostos parko teritorija 0,28 ha.	Atlikti darbai: Parengtas parko tarp Žeimių g. 13 ir Žaliosios g. 6, Jonavoje sutvarkymo projektas (2018 m.) Parko prie Žeimių gatvės (prieš savivaldybę) sutvarkymas, plotas 4,48 ha (2019 m.) Parengtas Jonavos miesto, Centrinio parko dalies, Joninių tvenkinio vakarinio šlaito sutvarkymo projektas (2019 m.) Rengti projektai Taurostos parke, atlikti tvarkymo darbai (žr. 1.2.1 punktą).	2020 m. buvo rengiamas -Parko įrengimo Jonavos mieste tarp Chemikų g., P. Vaičiūno g. ir A. Kulviečio g. projektas. 2020 metais Jonavos mieste atlikti šie želdinimo darbai: • Įrengtas gėlynas 580 m <sup>2</sup> Vytauto gatvės centre • Įrengtas gėlynas prie Ralio g. 1 namo 25 m <sup>2</sup> • Kosmonautų g. 9, prie žaidimų aikštelės, pasodintas 1 medis (margalapis klevas) ir 119 krūmai (lanksvos, pūsleniai ir sedulos, 8 krūmai (lanksvos ir putiniai). • Įrengtas Prezidento gatvės skiriamosios juostos apželdinimas – pasodinta 300 krūmų (raugerškis) • Žemaitės g., prie prekybos centro LIDL, pasodinta 10 vnt. smailiadantės vyšnios • Prie J. Ralio g. 8 namo pasodinta 5 vnt. mažalapių liepų. • Šalia laiptų apželdinta teritorija, Raudonasis ažuolas, 18 vnt. • Pėsčiųjų tako nuo P. Vaičiūno iki Chemikų gatvės apželdinimas įvairiais augalais. • Atkarpa nuo Chemikų g., Chemikų g. 138, iki dviračių tako Liepa paprastoji, 19 vnt., „Wratislaviesis“, 99 vnt., Lanksva pilkoji „Grefsheim“. • Pėsčiųjų – dviračių tako nuo Žeimių g. iki Lietuvos g. Ažuolai 49 vnt., krūmai 100 vnt. (iš jų Forsythia tarpinė Forsythia intermedia 'Lynwood' 50 vnt. ir Lanksva pilkoji Spirea cinerea 'Grefsheim' 50 vnt.). (Mieste pasodintų želdinių schemas žr. ataskaitos pabaigoje“ „2020 m. Apželdintos teritorijos Jonavos mieste“)	
1.3	<b>Darnaus miesto urbanistinio vystymo sprendiniai. Koordinuota teritorinė plėtra.</b>										
1.3.1	Vykdyti koordinuotą teritorinę plėtrą Rimkuose.	Parengti FPP, TPD, TP, Administracijos direktoriaus įsakymai. Vykdoma koordinuota teritorinė plėtra Rimkuose, ha.	RSA	Kita	2011	2021	Vykdoma	Vakarų miesto teritorijai buvo parengtas Rimkų kaimo dalies besiribojančios su Jonavos miestu ir keliu Nr. 1505 Jonava-Čičinai infrastruktūros specialusis planas (TS-0229; 2014-06-26), kurio sprendinius numatyta detalizuoti žemesnio lygmens teritorijų planavimo dokumentais (didesnė teritorija nei numatyta BP – apie 120 ha). Iš 120 ha detalizuota apie 38 ha: parengta 10 detaliųjų planų, 4 formavimo ir pertvarkymo projektai, 3 administracijos direktoriaus įsakymai dėl paskirties/būdo keitimo, 1 gatvės techninis projektas. <b>Žr. teritoriją Nr. 2 pagal Grafinį priedą.</b> • Žemės sklypo (kad. Nr. 4605/0004:476) Virbalų k., Kulvos sen., DP (2015-04-03 daryta DP korektūra 16 sklypo užstatymo keitimas) (1TS- 256; 2011-06-22), plotas apie 2,16 ha; • Žemės sklypų (kad. Nr. 4605/0004:50, kad. Nr. 4605/0004:52) Rimkų k., Kulvos sen., Jonavos r., detalusis planas (1TS-16; 2011-01-20), plotas apie 5,18 ha; • Žemės sklypo (kad. Nr. 4605/0004:225) Virbalų k.,	Rimkų kaimo teritorijos dalyje buvo parengti teritorijų vystymo projektai (teritorija Nr. 2): -Žemės sklypo paskirties keitimas, 2018-10-08 Įsakymas Nr.13B-1357, plotas 0,12 ha -Žemės sklypo paskirties keitimas, 2019-07-09 Įsakymas Nr.13B-884, plotas 0,64 ha -Žemės sklypo (kad. Nr. 4610/0006:118) Jonavos m., detaliojo plano koregavimas. Patvirtintas 2020-05-29 JRSA direktoriaus įsak. Nr. 13B-816. Projekte numatoma vienbučių ir dvibučių gyvenamųjų pastatų teritorija (TPD reg. Nr. T00084892)	Rimkų kaimo teritorijos dalyje buvo parengti teritorijų vystymo projektai: • Rimkų kaimo teritorijos dalyje parengtas žemės sklypo (kad. Nr. 4610/0006:118) Jonavos m., detaliojo plano koregavimas. Patvirtintas 2020-05-29 JRSA direktoriaus įsak. Nr. 13B-816. Projekte numatoma vienbučių ir dvibučių gyvenamųjų pastatų teritorija (TPD reg. Nr. T00084892).  Parengti techniniai projektai: 2020 m. parengtas Joninių gatvės (JM–107) kapitalinio remonto ir lietaus nuotekų tinklų statybos Jonavos mieste, Jonavos r. sav. projektas (2020 m. išduotas statybos leidimas)	

Nr.	Priemonės pavadinimas/ Priemonė	Laukiamų rezultatų aprašymas	Atsakingi vykdytojai (-as)	Finansavimo šaltinis	Igyvendinimo pradžia	Igyvendinimo pabaiga	Statusas	Rezultato 2011-2017 m. aprašymas	Rezultato 2018-2019 m. aprašymas	Rezultato 2020 m. aprašymas	Neįgyvendinimo priežastys
								<p>Kulvos sen., Jonavos r., formavimo ir pertvarkymo projektas (1355; 2012-10-08), plotas apie 4,5 ha;</p> <ul style="list-style-type: none"> <li>• Žemės sklypo (4610/0006:23) prie Laisvės g., Jonavos m., formavimo ir pertvarkymo projektas (13B-1058, 2013-06-21), plotas 0,8647 ha.</li> <li>• Žemės sklypo (4610/0006:106 ir 4610/0006:289) detalusis planas (1TS-0281; 2014-09-25), plotas apie 1,34 ha;</li> <li>• Žemės sklypo (kad. Nr. 4610/0006:117) Jonavos m., (buvęs 4605/0004:104 Jonavos r., Rimkų k.) detalusis planas (13B-0232; 2015-03-05), plotas apie 0,95 ha;</li> <li>• Žemės sklypo (4610/0006:107 buvęs 4605/0004:477) detalus planas (1TS-0236; 2015-07-30), plotas apie 12,7 ha;</li> <li>• Žemės sklypo (kad. Nr. 4610/0006:118) detalusis planas (1TS-0071; 2015-03-26), plotas apie 1,91 ha;</li> <li>• Žemės sklypo (kad. Nr. 4605/0004:93) detalusis planas (13B-1201; 2015-08-03), plotas apie 2 ha;</li> <li>• Žemės sklypo (4605/0004:81) detalusis planas (1TS-0228; 2015-07-30), plotas apie 3 ha;</li> <li>• Žemės sklypo (4605/0004:313) formavimo ir pertvarkymo projektas (5FPĮ-65; 2015-08-25), plotas apie 2,65 ha;</li> <li>• Žemės sklypo (kad. Nr. 4605/0004:409) Rimkų k., Kulvos sen. paskirties keitimo projektas (13B-105; 2016-01-27), plotas apie 0,47 ha;</li> <li>• Žemės sklypo (4605/0004:83) detalusis planas (13B-781; 2016-05-24), plotas apie 1 ha;</li> <li>• Žemės sklypo (4605/0004:225) Virbalų k., Kulvos sen., Jonavos r., formavimo ir pertvarkymo projektas (13B-1224, 2016-08-18), plotas 0,2035 ha;</li> <li>• Žemės sklypo (4605/0006:286) Jonavos m., detalusis planas (1TS-41, 2017-02-09), plotas 2,002 ha;</li> <li>• Paskirties keitimo projektas (13B-1237; 2015-08-13), plotas apie 0,16 ha;</li> <li>• Paskirties keitimo projektas (13B-523; 2017-03-14), plotas 0,8841;</li> <li>• Jonavos m. Laisvės g. (nuo Joninių g. iki Baltųjų Plukių g.) ir pravažiuojamojo kelio tarp Laisvės Nr. 28 ir 30 namų Jonavos m. TP, plotas apie 0,2253 km. Leidimas 2017-06-22 Nr. LSNS-25-170622-00041.</li> </ul>			
1.3.2	Vykdyti pramoninių teritorijų plėtrą šiaurinėje ir rytinėje (Skarulių rajonas) miesto dalyje.	Parengti FPP, TPD, TP, Administracijos direktoriaus įsakymai. Vykdoma pramoninių teritorijų plėtra ir įsisavinimas šiaurinėje ir rytinėje (Skarulių rajonas) dalyje, ha.	JRSA	Kita	2011	2021	Vykdoma	<p>Parengti 7 detalieji planai, 7 formavimo pertvarkymo projektų, 5 administracijos direktoriaus įsakymai dėl paskirties/būdo keitimo. Vyksta pramonės teritorijų plėtra, formuojami nauji sklypai, keičiama esamų sklypų paskirtis ir pramonės ir sandėliavimo. Per 2011-2017 m. laikotarpį bendras sutvarkytas teritorijos plotas šiaurinėje ir rytinėje (Skarulių rajonas) miesto dalyje - apie 40 ha. <b>Žr. teritorijas Nr. 11, 12, 13, 14 pagal Grafinį priedą.</b></p> <ul style="list-style-type: none"> <li>• Žemės sklypo (kad. Nr. 4610/0019:11) Jonalaukio g. 16, Jonavoje, detalusis planas (1TS-0168; 2014-05-09), plotas apie 2,16 ha;</li> <li>• Žemės sklypo Jonalaukio g. 18, Jonavoje, detalusis planas (1TS-0251; 2014-07-31), plotas apie 0,3031 ha;</li> <li>• Žemės sklypo (kad. Nr. 4610/0017:25) detalusis planas (1TS-0230; 2015-07-30), plotas apie 0,7629 ha;</li> <li>• Žemės sklypo (kad. Nr. 4610/0017:24) Ukmergės g. 21, Jonavoje, detalusis planas (1TS-263; 2013-07-31), plotas apie 0,3508 ha;</li> <li>• Apie 1,50 ha ploto žemės sklypo suformavimo prie Darbininkų g. 21, Jonavos mieste detalusis planas (1TS-0228; 2014-06-26), plotas apie 1,5 ha;</li> <li>• Žemės sklypo (kadastr. Nr. 4610/0017:0059), esančio</li> </ul>	<p><b>Teritorijoje Nr. 12 parengti TPD:</b></p> <p>TPDRIS TPD Nr. K-VT-46-17-678. Sklypų suformavimo prie nuosavybės teise turimų pastatų pagrindinės tikslinės paskirties, būdo ir pobūdžio, teritorijos tvarkymo ir naudojimo režimo nustatymo prie Ruklos, Skarulių ir Pramonės gatvių Jonavoje, detaliojo plano koregavimas. Parengtas 2018 m. 2,98 ha (formuojami pramonės paskirties sklypai prie esamų pastatų). T00082593, Nr. 13B-608, 2018.04.20, Ruklos g. 12C</p> <p><b>Teritorijoje Nr. 13 parengti TPD:</b></p> <p>Priimtas sprendimas rengti žemės sklypo (kadastr. Nr. 4610/0017:0018), esančio Fabriko g., Jonava, Jonavos miesto sen., Jonavos r. sav., Kauno apskr., formavimo ir pertvarkymo projektą (ZSFP 56645, 2019-01-17 Nr. 15A-2(19), Fabriko g. 3; sklypo padalijimas, esamiems statiniams eksploatuoti, nekeičiant paskirties), 12,2 ha. Parengtas žemės sklypo (kadastr. Nr. 4610/0017:0019), esančio Fabriko g., Jonava, Jonavos miesto sen.,</p>	<p><b>Teritorijoje Nr. 13 parengti TPD:</b></p> <p>Sklypų paskirties keitimai:</p> <ul style="list-style-type: none"> <li>• Žemės sklypo paskirties keitimas, 2020-02-27 Įsakymas Nr. 13B-303, plotas 0,83 ha</li> <li>• Žemės sklypo paskirties keitimas, 2020-02-27 Įsakymas Nr. 13B-304, plotas 3,7 ha</li> </ul> <p><b>Teritorijoje Nr. 14 parengti žemės sklypų formavimo ir pertvarkymo projektai:</b></p> <p>Žemės sklypų formavimo ir pertvarkymo projektas, 2020-02-27 Įsakymas Nr. 13B-303. ZSFP Nr.-65596, plotas 3,62 ha.</p>	

Nr.	Priemonės pavadinimas/ Priemonė	Laukiamų rezultatų aprašymas	Atsakingi vykdytojai (-as)	Finansavimo šaltinis	Igyvendinimo pradžią	Igyvendinimo pabaigą	Statusas	Rezultato 2011-2017 m. aprašymas	Rezultato 2018-2019 m. aprašymas	Rezultato 2020 m. aprašymas	Neįgyvendinimo priežastys
								<p>Darbininkų g., Jonava, Jonavos miesto sen., Jonavos r. sav., Kauno apskr., formavimo ir pertvarkymo projektas (13B-369 (ZSFP-4451); 2016-03-15), plotas apie 4,1177 ha;</p> <ul style="list-style-type: none"> <li>• 0,9775 ha valstybinės žemės ploto, esančio Darbininkų g., Jonava, Jonavos miesto sen., Jonavos r. sav., Kauno apskr., žemės sklypų formavimo ir pertvarkymo projektas (13B-1866 (ŽSFP-6401); 2016-11-23), plotas apie 0,9775 ha;</li> <li>• Žemės sklypo (kad. Nr. 4610/0017:15) Darbininkų g. 13, Jonavoje žemės naudojimo būdo nustatymas (13B-1119; 2017-06-06), plotas apie 2,8 ha;</li> <li>• Žemės sklypo (kad.nr. 4610/0017:0028) formavimo ir pertvarkymo projektas (13B-1285; 2015-08-21), plotas apie 5,6 ha;</li> <li>• Žemės sklypo Jonavoje, Fabriko g. 3C, planas, prilyginamas detaliojo teritorijų planavimo dokumentui (13B-1940; 2012-12-19), plotas apie 0,0954 ha;</li> <li>• Žemės sklypo (kad. Nr. 4610/0018:115), Fabriko g. 48, Jonavos m., formavimo ir pertvarkymo projektas (13B-213 (ZSFP- 5257); 2016-02-15), plotas apie 4,5 ha;</li> <li>• Žemės sklypo (kad. Nr. 4610/0017:52), Fabriko g. 5, Jonavos m., naudojimo būdo nustatymas (13B-1858; 2015-12-22), plotas apie 2 ha;</li> <li>• Žemės sklypo (kad. Nr. 4610/0018:114), Fabriko g. 5B, Jonavos m., naudojimo būdo nustatymas (13B-473; 2016-03-31), plotas apie 0,7798 ha;</li> <li>• 2,8177 ha valstybinės žemės ploto, esančio Skarulių g., Jonava, Jonavos miesto sen., Jonavos r. sav., Kauno apskr., žemės sklypų formavimo ir pertvarkymo projektas (13B-504 (ZSFP-6404); 2017-03-10), plotas apie 2,8177 ha;</li> <li>• Žemės sklypo (kad. Nr. 4610/0019:20), Jonalaukio g. 12, Jonavos m., naudojimo būdo nustatymas (13B-820; 2014-05-29), plotas apie 0,5120 ha;</li> <li>• Žemės sklypo (kadastru Nr.4610/0019:0034), esančio Jonalaukio g., Jonava, Jonavos miesto sen., Jonavos r. sav., Kauno apskr., formavimo ir pertvarkymo projektas (1742 (ZSFP-21969); 2016-11-02), plotas apie 2,2 ha;</li> <li>• Žemės sklypo formavimo, Gudžionių g. 5, Jonavoje, planas, prilyginamas detaliojo teritorijų planavimo dokumentui (13B-1695; 2012-11-09), plotas apie 3 ha;</li> <li>• Žemės sklypo (kad. Nr. 4610/0017:48), J. Basanavičiaus g. 75, Jonavos m., pagrindinės žemės naudojimo paskirties ir būdo pakeitimas (13B-1871; 2015-12-23), plotas apie 0,7 ha.</li> <li>• 3,5832 ha valstybinės žemės ploto, esančio Ruklos g., Jonava, Jonavos miesto sen., Jonavos r. sav., Kauno apskr., žemės sklypų formavimo ir pertvarkymo projektas. (13B-587 (ZSFP-6393); 2017-03- 22), plotas apie 3,5832 ha.</li> </ul>	<p>Jonavos r. sav., Kauno apskr., formavimo ir pertvarkymo projektas (ZSFP 58870, 2019-03-28 Nr.15A-9(19), Fabriko g. 3G, sklypo padalijimas), 4 ha.</p> <p>TPD reg. Nr. T00083260. Žemės sklypų (kadastru Nr.4610/0017:0057,4610/0017:0056), esančių Darbininkų g., Jonava, Jonavos miesto sen., Jonavos r. sav., Kauno apskr., formavimo ir pertvarkymo projektas. Patvirtintas 2019-04-01 JRSA direktoriaus įsak. Nr. 13B-365. 3.9334 ha</p> <p><i>Teritorijoje Nr. 14 parengti:</i></p> <p>Žemės sklypo paskirties keitimas, 2019-06-14 Įsakymas Nr.13B-775, plotas 0,36 ha Gudžionių gatvės Jonavos mieste, Jonavos r. sav. Kapitalinio remonto projektas (neįgyvendintas)</p>		
1.4.	<b>Darnaus miesto urbanistinio vystymo sprendiniai. Miesto centro formavimas, patrauklumo didinimas.</b>										
1.4.1.	Atkurti pagrindinę miesto aikštę.	Parengtas TP. Atkurta pagrindinė miesto aikštė.	JRSA KPD	Kita	2011	2021	Nepradėta vykdyti		-	-	Nepakankamas finansavimas
1.4.2.	Atkurti aikštės sujungimą su L.	Parengtas TP. Atkurta aikštės sujungimas su L.	JRSA KPD	Kita	2011	2021	Nepradėta vykdyti		-	-	Nepakankamas finansavimas

Nr.	Priemonės pavadinimas/ Priemonė	Laukiamų rezultatų aprašymas	Atsakingi vykdytojai (-as)	Finansavimo šaltinis	Igyvendinimo pradžia	Igyvendinimo pabaiga	Statusas	Rezultato 2011-2017 m. aprašymas	Rezultato 2018-2019 m. aprašymas	Rezultato 2020 m. aprašymas	Neįgyvendinimo priežastys
	Stuokos- Gucevičiaus projektuotu bažnyčios ir vienuolyno ansambliu bei Neries slėnio erdve.	Stuokos-Gucevičiaus projektuotu bažnyčios ir vienuolyno ansambliu bei Neries slėnio erdve.									
1.4.3	Įrengti paupių parkus (kairiajame ir dešiniajame upės krante) su pėsčiųjų tiltu į salą Prezidento g. ašyje.	Parengti TPD, TP, FPP. Įrengti paupių parkai (kairiajame ir dešiniajame upės krante) su pėsčiųjų tiltu į salą Prezidento g. ašyje.	JRSA	Europos Sąjungos paramos ir savivaldybės biudžeto lėšos	2011	2021	Vykdoma	Įrengti 2 parkai: Taurostos parkas (13,7828 ha valstybinės žemės ploto, esančio Taurostos g., Jonava, Jonavos miesto sen., Jonavos r. sav., Kauno apskr., žemės sklypų formavimo ir pertvarkymo projektas (ZSFP-26100: 2017-06-13)), parkas prie Panerių g. (plotas 4,61 ha). 2 DP suformuoti sklypai prie Neries upės: <ul style="list-style-type: none"> <li>Žemės sklypų suformavimo teritorijoje tarp Varnutės up., Neries up., J. Ralio, Žeimių, Kalnų, Sodų gatvių Jonavos mieste detalusis planas (ITS-268, 2015-10-08). Suformuoti sklypai prie Neries up. intensyviai želdynų naudojimui – 5,6452 ha.;</li> <li>Teritorijos, esančios tarp Panerių, Laukagalių gatvių, Laukagalių k., Šilų sen., ir Neries upės Jonavos mieste detalusis planas (13B-1748; 2016-11-04). Pėsčiųjų tiltas į salą – neįrengtas.</li> </ul>	Tvarkytas Taurostos parkas (žr. 1.2.1 punktą). 2018 m. įrengtas Panerių parkas 4,61 ha.	-	
1.4.4	Įrengti naują tiltą šalia geležinkelio tilto.	Parengtas TP. Įrengtas naujas tiltas šalia geležinkelio tilto.	JRSA	Savivaldybės biudžeto lėšos	2011	2021	Nepradėta vykdyti		-	-	Nepakankamas finansavimas
1.5.	<b>Administracinės ribos korektūra</b>										
1.5.1	Koreguoti Jonavos miesto administracines ribas, prijungiant aplinkines teritorijas.	Parengtas Jonavos m. administracinių ribų keitimo planas.	JRSA	Savivaldybės biudžeto lėšos	2011	2012	Įgyvendinta	LR Vyriausybės 2012 m. spalio 24 d. nutarimas Nr. 1284 „Dėl Jonavos miesto teritorijos ribų pakeitimo“.		-	
1.6.	<b>Naujos plėtos teritorijos</b>										
1.6.1.	Įsisavinti naujas plėtos teritorijas Rimkuose, rekonstruoti ir plėsti susisiekimo tinklą.	Parengti FPP, TPD, TP. Įsisavinamos naujos plėtos teritorijos kartu su susisiekimo koridoriais, ha.	JRSA	Kita	2011	2012	Vykdoma	Rimkų kvartalui buvo parengtas Rimkų kaimo dalies besiribojančios su Jonavos miestu ir keliu Nr. 1505 Jonava-Čičinai infrastruktūros specialusis planas (TS-0229; 2014-06-26), kurio sprendinius numatyta detalizuoti žemesnio lygmens teritorijų planavimo dokumentais. Iš 120 ha detalizuota apie 38 ha (detaliau žr. 1.3. skyrių). Parengtais dokumentais buvo suformuoti sklypai naujoms gatvėms ar jų atkarpoms įrengti (Tujų g., Viržių g., Trauklapių g., Meldų g., Sedulos g., Trumpasis aklg., Ramybės g., Aukštadvario g., Degučių g., Liepų g., Laukų g., Vėjų aklg.), numatyti Žalgirio ir Rasos g. pratęsimai. Per 2011-2017 m. laikotarpį buvo įrengti Žalgirio ir Rasos g. pratęsimai, parengtas Laisvės g. TP. <b>Žr. teritoriją Nr. 2 pagal Grafinį priedą.</b>	Nauji planuojamos teritorijos ar jos dalių – kvartalų planavimo projektai nebuvo rengiami.	Parengtas Joninių gatvės (JM-107) kapitalinio remonto ir lietaus nuotekų tinklų statybos Jonavos mieste, Jonavos r. sav. projektas (2019 m.). Projekto įgyvendinimas nepradėtas (šaltinis JRSA).  Išasfaltuota Kranto gatvė.	
1.6.2.	Naujų plėtos teritorijų įsisavinimas Spanėnuose - apie 153 ha.	Parengti FPP, TPD, Administracijos direktoriaus įsakymai. Įsisavinamos naujos plėtos teritorijos, ha	JRSA	Kita	2011	2021	Vykdoma	Parengta 14 detaliųjų planų, 1 formavimo pertvarkymo projektas, 6 administracijos direktoriaus įsakymai dėl paskirties/būdo keitimo. Iš 153 ha bendro Spanėnų teritorijos ploto per 2011- 2017 m. laikotarpį buvo suplanuota apie 20 ha. <b>Žr. teritoriją Nr. 10 pagal Grafinį priedą.</b> <ul style="list-style-type: none"> <li>Žemės sklypų (kad. Nr. 4630/0005:690, kad. Nr. 4630/0005:692) Spanėnų k., Dumšių sen., Jonavos r., detalusis planas (ITS-11; 2011-02-01), plotas apie 0,2 ha;</li> <li>Žemės sklypo (kad. Nr. 4630/0005:102) Spanėnų k., formavimo pertvarkymo projektas (SFP-16; 2015-02-23), plotas apie 0,8 ha;</li> <li>Žemės sklypo (kad. Nr. 4630/0005:186) Spanėnų k., Dumšių sen., Jonavos r., detalusis planas (ITS-52; 2011-02-17), plotas apie 0,5 ha;</li> <li>Žemės sklypo (kad. Nr. 4630/0005:658) Jonavos r.,</li> </ul>	<b>Teritorijoje Nr. 10 parengti TPD:</b> <ul style="list-style-type: none"> <li>Žemės sklypo paskirties keitimas, 2018-05-29 Įsakymas Nr.13B-867, plotas 0,71 ha</li> <li>Žemės sklypo paskirties keitimas, 2019-03-18 Įsakymas Nr. 13B-296, plotas 0,25 ha</li> <li>Žemės sklypo paskirties keitimas, 2019-06-14 Įsakymas Nr.13B-774, plotas 0,06 ha</li> <li>Žemės sklypo paskirties keitimas, 2019-09-09 Įsakymas Nr. 13B-1140, plotas 0,5 ha</li> </ul> <ul style="list-style-type: none"> <li>Žemės sklypų formavimo pertvarkymo projektai: Priimtas sprendimas rengti žemės sklypo (kadastrą Nr.4630/0006:0466), esančio Taurostos g., Spanėnų k., Šveicarijos sen., Jonavos r. sav., Kauno apskr., formavimo ir pertvarkymo projektą (ZSFP 44297, 2018-01-08), plotas 0,21 ha</li> </ul>	<b>Teritorijoje Nr. 10 parengti TPD:</b> <ul style="list-style-type: none"> <li>Sklypų paskirties keitimas: <ul style="list-style-type: none"> <li>Žemės sklypo paskirties keitimas, 2020-02-26 Įsakymas Nr.13B-298, plotas 0,98 ha</li> </ul> </li> </ul>	

Nr.	Priemonės pavadinimas/ Priemonė	Laukiamų rezultatų aprašymas	Atsakingi vykdytojai (-as)	Finansavimo šaltinis	Igyvendinimo pradžią	Igyvendinimo pabaigą	Statusas	Rezultato 2011-2017 m. aprašymas	Rezultato 2018-2019 m. aprašymas	Rezultato 2020 m. aprašymas	Neįgyvendinimo priežastys
								<p>Dumšių sen., Spanėnų k., detalusis planas (13B-0009; 2013-10-03), plotas apie 1 ha;</p> <ul style="list-style-type: none"> <li>• Žemės sklypo (kad. Nr. 4630/0005:698) Spanėnų k., Plento g. 25 detalusis planas (ITS- 0189; 2015-06-25), plotas apie 0,5 ha;</li> <li>• Žemės sklypo (kad. Nr. 4630/0005:636) Spanėnų k., Dumšių sen., Jonavos r., detalusis planas (ITS-53; 2011-02-17), plotas apie 1 ha;</li> <li>• Žemės sklypo (kad. Nr. 4630/0005:598), Spanėnų k., Dumšių sen., Jonavos r., pagrindinės žemės naudojimo paskirties ir būdo pakeitimas (13B-1155; 2014-07-28), plotas apie 0,3 ha;</li> <li>• Žemės sklypo (kad. Nr. 4630/0005:84), Spanėnų k., Dumšių sen., Jonavos r., pagrindinės žemės naudojimo paskirties ir būdo pakeitimas (13B-1154; 2014-07-28); plotas apie 0,15 ha;</li> <li>• Žemės sklypo Jonavoje, Plento g. 15, planas prilyginamas detaliojo teritorijų planavimo dokumentui rengti (13B-0061; 2014-01- 17), plotas apie 0,15 ha;</li> <li>• Spanėnų k., Dumšių sen., Jonavos r. Žemės sklypų (kad. Nr. 4630/0005:124 ir kad. Nr.4630/0005:126) Spanėnų k., Dumšių sen., Jonavos r., detalusis planas (13B-1276; 2011-09-19), plotas apie 0,9 ha;</li> <li>• Žemės sklypo (4630/0005:795) Spanėnų k., Dumšių sen., Jonavos r., detalusis planas (13B- 1277; 2011-09-19), plotas apie 1,15 ha;</li> <li>• Žemės sklypo (kad. Nr. 4630/0005:562) Spanėnų k., Dumšių sen., Jonavos r., detalusis planas (ITS-365; 2011-10-27), plotas apie 1,5 ha;</li> <li>• Žemės sklypo suformavimo prie Taurostos ir Gaižiūnų gatvių, Jonavoje, detalusis planas (ITS-49; 2013-02- 28), plotas apie 5 ha;</li> <li>• Žemės sklypų (kad. Nr. 4630/0006:187, kad. Nr. 4630/0006:413, kad. Nr. 4630/0006:563) Spanėnų k., Dumšių sen., Jonavos r., detalusis planas (ITS-257; 2011-06-22), plotas apie 3,4 ha;</li> <li>• Žemės sklypo (kad. Nr. 4630/0006:412), Spanėnų k., Šveicarijos sen., Jonavos r., pagrindinės žemės naudojimo paskirties ir būdo pakeitimas (13B- 2136; 2017-11-24), plotas apie 0,5 ha;</li> <li>• Žemės sklypo (kad. Nr. 4630/0006:469), Spanėnų k., Šveicarijos sen., Jonavos r., pagrindinės žemės naudojimo paskirties ir būdo pakeitimas (13B- 2135; 2017-11-24), plotas apie 0,25 ha;</li> <li>• Žemės sklypo (kad. Nr. 4630/0006:502) Jonavos r., Dumšių sen., Spanėnų k., detalusis planas (13B-1399; 2012-09-19), plotas apie 0,65 ha;</li> <li>• Žemės sklypo (kad. Nr. 4630/0006:522) Spanėnų k., Dumšių sen., Jonavos r., detalusis planas (13B-1457; 2013-09-03), plotas apie 1 ha;</li> <li>• Žemės sklypo (kad. Nr. 4630/0006:466), Spanėnų k., Šveicarijos sen., Jonavos r., pagrindinės žemės naudojimo paskirties ir būdo pakeitimas (13B- 1667; 2017-09-12), plotas apie 0,2 ha;</li> <li>• Žemės sklypo (kad. Nr. 4630/0006:482), Taurostos g. 46A, Spanėnų k., Dumšių sen., Jonavos r., pagrindinės žemės naudojimo paskirties ir būdo pakeitimas (13B-160; 2016-02-05), plotas apie 0,7 ha;</li> <li>• Žemės sklypo (kad. Nr. 4630/0006:612) Spanėnų k., Dumšių sen., Jonavos r., detalusis planas (13B-0330; 2013-02-28), plotas apie 0,1 ha.;</li> </ul>	<p>Priimtas sprendimas rengti žemės sklypo (kadastru Nr.4630/0006:0804), esančio Plento g., Spanėnų k., Šveicarijos sen., Jonavos r. sav., Kauno apskr., formavimo ir pertvarkymo projektą (ZSFP-56013, 2019-01-31 Nr.6B-07-431), plotas 4,13 ha</p> <p>Žemės sklypo (kadastru Nr.4610/0016:0071), esančio Kunigiškių g., Jonava, Jonavos miesto sen., Jonavos r. sav., Kauno apskr., formavimo ir pertvarkymo projektas TPD reg. Nr. T00083867. Patvirtintas 2019-09-24 JRSA direktoriaus įsak. Nr. 13B-1214. 0,2800 ha.</p> <p>DP koregavimas (statinių statybos zonos ir ribos koregavimas) T00083794, Nr.13B-887, Jonava, prie Taurostos ir Gaižiūnų g. (2019 m.)</p>		
1.6.3.	Naujų pramonės ir	Parengti FPP, TPD,	JRSA	Kita	2011	2015	Igyvendinta	Iš 60 ha teritorijos ploto per 2011-2015 m. laikotarpį	<b>Teritorijoje Nr. 14 parengta:</b>	<b>Teritorijoje Nr. 14 parengta:</b>	

Nr.	Priemonės pavadinimas/ Priemonė	Laukiamų rezultatų aprašymas	Atsakingi vykdytojai (-as)	Finansavimo šaltinis	Igyvendinimo pradžia	Igyvendinimo pabaiga	Statusas	Rezultato 2011-2017 m. aprašymas	Rezultato 2018-2019 m. aprašymas	Rezultato 2020 m. aprašymas	Neįgyvendinimo priežastys
	sandėliavimo teritorijų plėtra prie Gudžionių g. – apie 60 ha.	TP. Pramonės ir sandėliavimo teritorijų plėtra prie Gudžionių g., ha.						pramonei ir sandėliavimui suplanuota apie 4 ha - parengtas 1 detalusis planas, 1 administracijos direktoriaus įsakymas dėl paskirties/būdo keitimo. <b>Žr. teritoriją Nr. 14 pagal Grafinį priedą.</b> <ul style="list-style-type: none"> <li>Žemės sklypo formavimo, Gudžionių g. 5, Jonavoje, planas, prilyginamas detaliojo teritorijų planavimo dokumentui (13B-1695; 2012-11-09), plotas apie 3 ha;</li> <li>Žemės sklypo (kad. Nr. 4610/0017:48), J. Basanavičiaus g. 75, Jonavos m., pagrindinės žemės naudojimo paskirties ir būdo pakeitimas (13B-1871; 2015-12-23), plotas apie 0,7 ha. Teritorijai apie 6,5 ha parengti 2 detalieji planai, kurių sprendiniai numato individualių namų kvartalus;</li> <li>Žemės sklypo (kad. Nr. 4628/0005:127) Bazilionių g., Šilų sen., Jonavos r., detalusis planas (13B-0704; 2013-04-25), plotas apie 3 ha;</li> <li>Žemės sklypo (kad. Nr. 4628/0005:128) Bazilionių k., Šilų sen., Jonavos r., detalusis planas (13B-0556; 2013-04-04), plotas apie 3,5 ha. Taip pat 1 ha teritorijos plotui yra parengtas - Kaimo plėtros žemėtvarkos projektas ūkininko sodybos vietai parinkti (žemės skl. kad. Nr. 4628/0005:491) (423; 2012-04-23). Kadangi likusi dalis teritorijos prie Gudžionių g. numatyta pramonei ir sandėliavimui yra užstatyta, jau naudojama arba patenka į aukštos įtampos elektros linijos apsaugos zoną, laisvų plotų pramonės ir sandėliavimo teritorijos plėtrai nebelieka.</li> </ul>	Žemės sklypo paskirties keitimas, 2019-06-14 Įsakymas Nr.13B-775, plotas 0,36 ha	Teritorijoje adresu J. Basanavičiaus g. 61A parengtas žemės sklypų formavimo ir pertvarkymo projektas, (2020-02-27 Įsakymas Nr.13B-303. ZSFP Nr.-65596, plotas 3,62 ha).	
1.6.4.	Teritorijos tarp Plento g. ir magistralinio kelio A6, Gudžionių k. panaudojimas pramonei ir komercijai – apie 11 ha.	Parengti FPP, TPD, TP. Pramonės ir komercijos plėtra tarp Plento g. ir magistralinio kelio A6, Gudžionių k.	JRSA	Kita	2011	2021	Vykdoma	<b>Žr. teritoriją Nr. 11 pagal Grafinį priedą.</b>	Teritorijų planavimo dokumentai nebuvo rengiami.	Teritorijoje esančiame žemės sklype išduotas statybos leidimas prekybos paskirties pastatui – degalinės su operatorine statyba, Plento g. 7, Gudžionių k. (Reg. Nr. LSNS-25-200409-00018; 2020-04-09) (teritorija yra šalia grafiniame priede esančios teritorijos Nr. 11)	
	<b>1.7. Kitų teritorijų planavimo dokumentų rengimo poreikis</b>										
1.7.1.	Parengti Jonavos miesto istorinės dalies paveldotvarkos specialųjį planą.	Parengtas Jonavos miesto istorinės dalies paveldotvarkos specialusis planas.	JRSA KPD	Kita	2011	2013	Įgyvendinta	Parengtas Jonavos miesto istorinės dalies paveldotvarkos specialusis planas su reglamentų ir vizualinės apsaugos zonų nustatymu (ITS-292; 2013-09-26). <b>Žr. teritoriją Nr. 1 pagal Grafinį priedą.</b>	Nauji planai nebuvo rengiami.	Nauji planai nebuvo rengiami.	
1.7.2.	Parengti architektūrinės išraiškos ir urbanistinės plėtros reglamentų nustatymo centrinėje miesto dalyje specialiuosius planus arba koncepcijas.	Parengti architektūrinės išraiškos ir urbanistinės plėtros reglamentų nustatymo centrinėje miesto dalyje specialieji planai.	JRSA KPD	Kita	2011	2021	Vykdoma	Parengtas Jonavos miesto istorinės dalies paveldotvarkos specialusis planas su reglamentų ir vizualinės apsaugos zonų nustatymu (ITS-292; 2013-09-26). <b>Žr. teritoriją Nr. 1 pagal Grafinį priedą.</b>	Nauji planai nebuvo rengiami.	Nauji planai nebuvo rengiami.	
1.7.3.	Parengti sklypų prie esamų daugiabučių gyvenamųjų namų suformavimo ir reglamentų ustatymo detaliuosius ir/ar sklypų ribų planus Rimkų (prie Chemikų g.), Kosmonautų, Lietavos, Lakštingalų kvartaluose.	Parengti sklypų prie esamų daugiabučių gyvenamųjų namų suformavimo ir reglamentų nustatymo detalieji planai, ha.	JRSA	Savivaldybės biudžeto lėšos	2011	2015	Įgyvendinta	<b>Žr. teritoriją Nr. 3 pagal Grafinį priedą.</b> Rimkų (prie Chemikų g.) kvartalas – per 2011-2015 metus parengti 3 detalieji planai, suformuoti sklypai aplink visus daugiabučius. Bendras plotas apie 43 ha. <ul style="list-style-type: none"> <li>Teritorijos, esančios tarp P. Vaičiūno, Chemikų ir Vasario 16-osios gatvių, Jonavoje, DP (ITS-260; 2013-07-31), plotas apie 14 ha;</li> <li>Teritorijos, esančios tarp P. Vaičiūno, Žemaitės, A. Kulviečio ir Chemikų g., Jonavos m., DP (TS- 0143; 2014-04-24), plotas apie 12 ha.</li> <li>Teritorijos esančios tarp Chemikų, Vasario-16- osios g. Rimkų kv. šlaito ir J. Vareikio progimnazijos Jonavos m. DP (ITS-0190; 2015-06-25), plotas apie 16,5 ha.</li> </ul> Kosmonautų kvartalas – per 2011-2014 metus parengti 3 detalieji planai, suformuoti sklypai aplink visus daugiabučius. Bendras plotas apie 37 ha. <b>Žr. teritoriją Nr.</b>			

Nr.	Priemonės pavadinimas/ Priemonė	Laukiamų rezultatų aprašymas	Atsakingi vykdytojai (-as)	Finansavimo šaltinis	Igyvendinimo pradžia	Igyvendinimo pabaiga	Statusas	Rezultato 2011-2017 m. aprašymas	Rezultato 2018-2019 m. aprašymas	Rezultato 2020 m. aprašymas	Neįgyvendinimo priežastys
								<p><b>4 pagal Grafinį priedą.</b></p> <ul style="list-style-type: none"> <li>• Teritorijos, esančios tarp Žeimių, Kosmonautų, Lietuvos, J. Basanavičiaus g. ir mažaaukščių namų kvart. Jonavos m., DP (ITS- 0034; 2014-02-27), plotas apie 13,9 ha.</li> <li>• Teritorijos, esančios tarp Žeimių, Lietuvos ir Žeimių tako Jonavos mieste DP (ITS-0145; 2014-04-24), plotas apie 7,9 ha;</li> <li>• Teritorijos, esančios tarp Žeimių, Kosmonautų, Lietuvos g. ir Žeimių t., Jonavos m., DP (ITS-0144; 2014-04-24), plotas apie 14,6 ha. Lakštingalų kvartalas – per 2011-2014 metus parengtas 1 detalusis planas, suformuoti sklypai aplink visus daugiabučius. Plotas apie 7 ha. <b>Žr. teritoriją Nr. 6 pagal Grafinį priedą.</b></li> <li>• Teritorijos, esančios tarp Žemaitės, Varnutės, Vilties, Smėlio gatvių ir Jonavos II tvenkinio, Jonavos mieste DP (ITS- 0092; 2014-03-27), plotas apie 7 ha. Taip pat buvo parengti sklypų prie esamų daugiabučių gyvenamųjų namų suformavimo ir kitose bendrajame plane nenumatytose teritorijose. Plotas apie 61,7 ha :</li> <li>• Teritorijos (apie 1,7 ha) tarp Parko, Prezidento, Birutės, Vytauto gatvių, Jonavoje DP (ITS-157; 2012-04-26), plotas apie 1,7 ha;</li> <li>• Žemės sklypų suformavimo teritorijoje tarp Vytauto, Birutės, Prezidento, Panerių gatvių, Jonavos mieste, DP (ITS- 259; 2012-09-30), plotas apie 4,3 ha;</li> <li>• Žemės sklypų suformavimo teritorijoje tarp J. Ralio, J. Basanavičiaus, Vytauto gatvių ir Vytauto skg., Jonavos mieste DP (ITS- 344; 2012-12-20), plotas apie 1,5 ha;</li> <li>• Žemės sklypų suformavimo prie esamų daugiabučių (Girelės g. 1, 2, 2A, 3, 4) detalusis planas (ITS-0008; 2015-01-29), plotas apie 1,5 ha;</li> <li>• Žemės sklypų suformavimo prie esamų daugiabučių (Miškininkų g. 6, 8, 9, 10, 11, 13) gyvenamųjų namų detalusis planas (ITS- 0120; 2015-04-30), plotas apie 1,7 ha;</li> <li>• Žemės sklypų suformavimo teritorijoje tarp Varnutės up., Neries up., J. Ralio, Žeimių, Kalnų, Sodų g., Jonavos m. DP (ITS-0268; 2015-10- 14), plotas apie 51 ha.</li> </ul>			
1.7.4.	Parengti sodų konversijos į gyvenamuosius kvartalus specialiuosius ir detaliuosius planus, numatant reikiamą infrastruktūrą, kuri leistų sodus paversti gyvenamaisiais kvartalais.	Parengti sodų konversijos į gyvenamuosius kvartalus specialieji ir detalieji planai, nutiesti esminės inžinerinės komunikacijos	JRSA	Savivaldybės biudžeto lėšos	2011	2021	Neįgyvendinta	<b>Žr. teritoriją Nr. 8 pagal Grafinį priedą</b>	Teritorijų planavimo dokumentai sodų teritorijų konversijai nebuvo rengiami.	Teritorijų planavimo dokumentai sodų teritorijų konversijai nebuvo rengiami.	Nebuvo inicijuotas sodų konversijos procesas.
1.7.5.	Parengti specialiuosius/detaluosius planus naujų plėtros teritorijų įsisavinimui.	Parengti plėtros teritorijų TPD, ha.	JRSA	Savivaldybės biudžeto lėšos	2011	2021	Vykdoma	<p>Bendruoju planu numatytas plotas naujų plėtros teritorijų įsisavinimui yra 300 ha. Per 2011-2017 m. laikotarpį TPD parengti apie 148 ha teritorijos plotui. Rimkų kvartalas (<b>Žr. teritoriją Nr. 2 pagal Grafinį priedą</b>):</p> <ul style="list-style-type: none"> <li>• Rimkų kaimo dalies besiribojančios su Jonavos miestu ir keliu Nr. 1505 Jonava-Čičinai infrastruktūros specialusis planas (TS-0229; 2014-06- 26), plotas 120 ha. Šio SP sprendiniai detalizuojami žemesnio lygmens dokumentus (detaliau žr.1.3. skyrių). Laukagalių kvartalas (<b>Žr. teritoriją Nr. 5 pagal Grafinį priedą</b>):</li> <li>• Teritorijos, esančios tarp Panerių, Laukagalių gatvių, Laukagalių k., Šilų sen., ir Neries upės Jonavos mieste detalusis planas (13B-1748; 2016-11-04);</li> <li>• Žemės sklypo (kad. Nr. 4610/0019:27), J. Basanavičiaus</li> </ul>	Nauji planai nebuvo rengiami.	Nauji planai nebuvo rengiami.	

Nr.	Priemonės pavadinimas/ Priemonė	Laukiamų rezultatų aprašymas	Atsakingi vykdytojai (-as)	Finansavimo šaltinis	Igyvendinimo pradžia	Igyvendinimo pabaiga	Statusas	Rezultato 2011-2017 m. aprašymas	Rezultato 2018-2019 m. aprašymas	Rezultato 2020 m. aprašymas	Neįgyvendinimo priežastys
								g. 58A, Jonavos m., naudojimo būdo keitimas (13B-0891; 2014-06-31), plotas apie 0,1424 ha. Spanėnų kvartalas ( <i>Žr. teritoriją Nr. 10 pagal Grafinį priedą</i> ): • TPD dokumentai Spanėnų kvartale, plotas apie 20 ha (detaliau žr.1.6.2. skyrių). Teritorija už pietrytinio aplinkkelio ir Jonava- Ukmergė kelio ( <i>Žr. teritoriją Nr. 11 pagal Grafinį priedą</i> ): • parengtų dokumentų nėra.			
1.7.6.	Parengti atskirųjų želdynų sklypų ribų planus arba detaliuosius planus.	Parengti atskirųjų želdynų sklypų ribų planai, DP, FPP.	JRSA	Savivaldybės biudžeto lėšos	2011	2021	Vykdoma	Parengtas centrinės miesto dalies – Ramybės skvero ir gretimų teritorijų detalusis planas - Teritorijos, esančios tarp J. Basanavičiaus, Žeimių g., Kalnų g., J. Janonio g., Jonavos mieste, detalusis planas (13B-1631; 2015- 10-30). Parengtas Teritorijos, esančios tarp Panerių, Laukagalių gatvių, Laukagalių k., Šilų sen., ir Neries upės Jonavos mieste detalusis planas (13B- 1748; 2016-11-04). 2017 m. patvirtintas 13,7828 ha valstybinės žemės ploto, esančio Taurostos g., Jonava, Jonavos miesto sen., Jonavos r. sav., Kauno apskr., žemės sklypų FPP (ZSFP-26100; 2017-06-13). Atskirųjų želdynų plotai pagal TPD (detaliau žr. 1.7.3. skyrių). <i>Žr. teritorijas Nr. 7, 9 ir kitas želdynų teritorijas (intensyviai ir ekstensyviai lankymui naudojamus želdynus) pagal Grafinį priedą.</i>	Nauji planai nebuvo rengiami.	Nauji planai nebuvo rengiami.	
1.7.7.	Parengti teritorijos tarp J. Ralio g., Taurostos g. ir geležinkelio tilto detaliuosius planus/techninius projektus, naujų gatvių formavimui.	Parengti naujų gatvių formavimui detalieji planai/techniniai projektai.	JRSA	Savivaldybės biudžeto lėšos	2011	2021	Vykdoma	<i>Žr. teritoriją Nr. 9 pagal Grafinį priedą.</i> Parengtas bei patvirtintas Kelio tarp Taurostos g. 1, 3, 5, 11 ir 11A namų statybos techninis projektas (13B-1085; 2016-07-14).	Parengtas Taurostos parko Jonavoje sutvarkymo statybos projektas (projekte numatyta kelių statyba: Kelias Nr. 1 ir Kelias Nr. 2) 2019 m. (Neįgyvendinta)	-	
1.7.8.	Parengti Taurostos kvartalo pagrindinių gatvių rekonstrukcijos techninius projektus.	Parengti Taurostos kvartalo pagrindinių gatvių techniniai projektai.	JRSA	Kita	2011	2021	Vykdoma	Parengtas Taurostos g. akligatvio projektas. 2016- 09-23 Leidimas Nr. RPSP- 25-160922-00050.	2018 m. parengtas Taurostos gatvės techninis projektas LSNS-25-180124-00009. 2019 m. parengtas Taurostos gatvės techninis projektas LSNS-25-191128-00082. Taurostos g. akligatvio projektas nebuvo įgyvendintas. (šaltinis: Infostatyba, JRSA)	-	
1.7.9.	Parengti Neries prieplaukos detalų planą ir/ar techninį projektą.	Parengtas Neries prieplaukos detalusis planas/techninis projektas, šalia Panerių ir Vytauto g. sankirtos.	JRSA	Kita	2011	2021	Vykdoma		Vykdyti nepradėta (šaltinis: JRSA)	2020 m. pradėtas rengti prieplaukos ir kelio statinių, Neries upės pakrantėje, Jonavos mieste statybos projektas, projekto rengimo pabaiga 2021 m. (šaltinis: JRSA)	
1.7.10.	Parengti laisvos valstybinės žemės detaliuosius planus.	Parengti laisvos valstybinės žemės sklypų suformavimo	JRSA	Savivaldybės Biudžeto lėšos	2011	2021	Vykdoma	Parengti 13 detaliųjų planų laisvos valstybinės žemės sklypų suformavimui prie daugiabučių namų ir 5 detalieji planai kitose miesto teritorijose: • Daugiausiai buvo parengta detaliųjų prie daugiabučių (žr. 1.7.3.), tuo pačiu valstybinėje žemėje suformuojant bendro naudojimo ar želdynams, susisiekimo infrastruktūrai reikalingus sklypus; • Žemės sklypo formavimo prie Taurostos ir Gaižiūnų gatvių, Jonavoje, detalusis planas (ITS-49; 2013-02-28); • Apie 1,50 ha ploto žemės sklypo suformavimo prie Darbininkų g. 21, Jonavos mieste detalusis planas (ITS-0228; 2014- 06-26); • Teritorijos, esančios tarp Panerių, Laukagalių gatvių, Laukagalių k., Šilų sen., ir Neries upės Jonavos mieste detalusis planas (13B-1748; 2016-11-04); • Teritorijos, esančios tarp J. Basanavičiaus g., Žeimių g., Kalnų g., J. Janonio g., Jonavos mieste, detalusis planas (Nr.13B- 1631; 2015-10-30); • Žemės sklypo suformavimo (nakvynės namų statybai) tarp Fabriko g.5B ir Girelės g.1, Jonavoje, detalusis planas (ITS-446; 2011-12-22).	Laisvos valstybinės žemės detalieji planai nebuvo rengiami (šaltinis: JRSA)	Laisvos valstybinės žemės detalieji planai nebuvo rengiami (šaltinis: JRSA)	
1.7.11.	Parengti kultūros	Parengti kultūros paveldo	JRSA	Kita	2011	2021	Vykdoma	Parengtos Jonavos rajono savivaldybės kultūros vertybių	Naujos programos nebuvo rengtos (šaltinis: JRSA)	Naujos programos nebuvo rengtos (šaltinis: JRSA)	

Nr.	Priemonės pavadinimas/ Priemonė	Laukiamų rezultatų aprašymas	Atsakingi vykdytojai (-as)	Finansavimo šaltinis	Igyvendinimo pradžia	Igyvendinimo pabaiga	Statusas	Rezultato 2011-2017 m. aprašymas	Rezultato 2018-2019 m. aprašymas	Rezultato 2020 m. aprašymas	Neįgyvendinimo priežastys
	paveldo vertybių tvarkymo ir pritaikymo programos.	vertybių tvarkymo ir pritaikymo planai/programos.	KPD					tvarkymo ir išsaugojimo darbų 2012, 2014 metų programos, sudarytos Jonavos rajono valstybės saugomų ir registrinių nekilnojamųjų kultūros objektų stebėsenos planai 2016, 2017 m. Jonavos rajono savivaldybės kultūros vertybių tvarkymo ir išsaugojimo darbų 2012 metų programa (Nr.13B-889; 2012-05-31) ir 2014 metų programa (Nr.13B-0461; 2014-03-31); Jonavos rajono valstybės saugomų nekilnojamųjų kultūros objektų ir paminklų stebėsenos planai 2016 m., 2017 m.			
1.7.12	Parengti miesto taršos mažinimo programą ir triukšmo žemėlapi.	Parengta miesto taršos mažinimo programa ir triukšmo žemėlapis.	JRSA	Savivaldybės biudžeto lėšos	2011	2021	Vykdoma	Parengta ir patvirtinta Jonavos rajono savivaldybės aplinkos monitoringo programa 2017-2022 m. (16-13741; 2016-12-14) ir Jonavos rajono savivaldybės Aplinkos oro kokybės valdymo programa 2017–2021 m. (Nr.16-13743; 2016-12-22). Rengiant Jonavos miesto darnaus judumo planą buvo padaryta aplinkos oro taršos ir triukšmo analizė bei parengti esamos situacijos žemėlapiai (Nr.ITS-167; 2017-06-29).	Rengiama Jonavos rajono savivaldybės Aplinkos monitoringo 2021-2026 metų programa (šaltinis: JRSA).	Rengiama Jonavos rajono savivaldybės Aplinkos monitoringo 2021-2026 metų programa (šaltinis: JRSA).	
<b>1.8.</b>	<b>Teritorijų visuomenės poreikiams rezervavimas</b>										
1.8.1.	Parengti detaliuosius planus ar techninius projektus numatant teritorijų rezervavimą visuomenės poreikiams naujai planuojamam gatvių tinklui įrengti Rimkų (13 ha) ir Spanėnų (4 ha) kvartaluose.	Parengti TPD, TP, Rezervuojant teritorijas visuomenės poreikiams naujai planuojamam gatvių tinklui įrengti, ha.	JRSA	Kita	2011	2021	Vykdoma	Parengti detalieji ir specialieji planai, numatant teritorijų rezervavimą visuomenės poreikiams naujai planuojamam gatvių tinklui įrengti Rimkų ir Spanėnų kvartaluose ( <b>žr. teritorijas Nr. 2, 10 pagal Grafinį priedą</b> ): <ul style="list-style-type: none"> <li>Rimkų kaimo dalies besiribojančios su Jonavos miestu ir keliu Nr. 1505 Jonava-Čičinai infrastruktūros specialusis planas (Nr.TS-0229; 2014- 06-26). Specialiuoju planu yra numatyta paimti apie 18 ha visuomenės poreikiams, iš jų 9 ha iš privačių sklypų. Šio SP sprendiniai detalizuojami rengiant žemesnio lygmens dokumentus (detales žr. 1.3. skyrių);</li> <li>Žemės paėmimo visuomenės poreikiams (A6 kelio) projektas (5VJ- 164; 2016-03-16). Projekte numatyta visuomenės poreikiams paimti apie 12,3 ha privačios žemės ir apie 2,8 ha laisvos valstybinės žemės. Dalis numatyto visuomenės poreikiams paimti ploto patenka į Spanėnų kvartalą;</li> <li>Jonavos pietrytinio aplinkkelio (magistralinis kelias A6) jungiamųjų kelių tiesimo ir sankryžų įrengimo SP (Nr.ITS- 0302; 2014-10-30). Specialiojo plano sprendiniais visuomenės poreikiams numatoma rezervuoti ir paimti 7,3303 ha žemės; tame skaičiuje – rezervuoti valstybės žemės sklypų – 3,1651 ha žemės, privačios žemės – 4,1652 ha. Dalis numatyto visuomenės poreikiams paimti ploto patenka į Spanėnų kvartalą.</li> </ul>	Nauji projektai nebuvo rengti (šaltinis: JRSA)	Nauji projektai nebuvo rengti (šaltinis: JRSA)	
1.8.2.	Parengti TPD rezervuojant teritorijas visuomenės poreikiams atskiriesiems želdynams formuoti teritorijoje su tvenkiniu prie Kėdainių g., teritorijoje šalia Juodmenos kvartalo bei Taurostos gatvės, Neries pakrantėje ir kitose želdynų teritorijose.	Parengti TPD, FPP numatant teritorijų rezervavimą visuomenės poreikiams atskiriesiems želdynų teritorijoms formuoti.	JRSA	Kita	2011	2021	Vykdoma	Tarp Taurostos g. ir Neries up. suformuotas Taurostos parko sklypas (unikalus Nr. 4400-4789-8953) (Nr.13B- 1177 (ZSFP-26100); 2017- 06-13). Suformuotas sklypas (unikalus Nr. 4400-2017- 4256) Neries pakrantėje tarp Panerių ir J. Ralio gatvių. Žemės sklypų suformavimo teritorijoje tarp Varnutės up., Neries up., J. Ralio, Žeimių, Kalnų, Sodų g., Jonavos m. detalusis planas (ITS- 0268; 2015-10-14). Teritorijos, esančios tarp Panerių, Laukagalių gatvių, Laukagalių k., Šilų sen., ir Neries upės Jonavos mieste detalusis planas (13B-1748; 2016-11-04). Kitose teritorijose, formuojant sklypus aplink daugiabučius gyvenamuosius namus, detaliaisiais planais buvo suformuoti sklypai atskiriesiems želdynams (detales žr. 1.7.3. skyrių). Želdynų sklypai su tvenkiniu prie Kėdainių g. ir teritorijoje šalia Juodmenos kvartalo - nesuformuoti.	Nauji projektai nebuvo rengti (šaltinis: JRSA)	Nauji projektai nebuvo rengti (šaltinis: JRSA)	
2.	<b>KULTŪROS PAVELDAS</b>										

Nr.	Priemonės pavadinimas/ Priemonė	Laukiamų rezultatų aprašymas	Atsakingi vykdytojai (-as)	Finansavimo šaltinis	Įgyvendinimo pradžia	Įgyvendinimo pabaiga	Statusas	Rezultato 2011-2017 m. aprašymas	Rezultato 2018-2019 m. aprašymas	Rezultato 2020 m. aprašymas	Neįgyvendinimo priežastys
2.1.	<b>Nekilnojamojo kultūros paveldo teritorijų naudojimas ir apsauga</b>										
2.1.1.	Parengti paveldotvarkos planą, kultūros paveldo tinklų schemas.	Parengtas paveldotvarkos planas, kultūros paveldo tinklų schema.	JRSA KPD	Kita	2011	2021	Vykdoma	Parengtas Jonavos miesto istorinės dalies paveldotvarkos specialusis planas su reglamentų ir vizualinės apsaugos zonų nustatymu (ITS-292; 2013- 09-26).	Naujų projektų nebuvo rengiama (šaltinis: TPDRIS)	Naujų projektų nebuvo rengiama (šaltinis: TPDRIS)	
2.1.2.	Ištirti, įvertinti bei įtraukti į LR NKV registrą bendruoju planu siūlomus kultūros paveldo objektus.	Į LR NKV registrą įtraukti bendruoju planu siūlomi KP objektai.	JRSA KPD	Kita	2011	2021	Vykdoma	Iš 58 bendruoju planu pasiūlytų objektų į LR NKV registrą įtraukti du – Sinagogos pastatas (unikalus objekto kodas – 38515, adresas - Sodų g. 12, įregistruotas registre 2015-02-24), Pastatas (unikalus objekto kodas – 38516, adresas - Kauno g. 48, įregistruotas registre 2015-02-24). Dėl dalies likusių objektų buvo svarstyta ir nuspręsta, kad 17 iš jų turi vertingų savybių. Tolimesni veiksmai dėl objektų, turinčių vertingų savybių, įtraukimo į LR NKV registrą nebuvo atlikti.	Jonavos mieste 2018-2020 m. laikotarpyje vienam kultūros paveldo objektui buvo patikslinti duomenys, vienam objektui suteikta teisinė apsauga, vienam objektui teisinė apsauga panaikinta.  Duomenis patikslinti šiam objektui: Jonavos Šv. apaštalo Jokūbo bažnyčios statinių kompleksas (Jonavos rajono sav., Jonavos miesto sen., Jonavos m., Vilniaus g. 11, 13), UK-31225. Aktas Nr. KPD-SK-404;  Teisinė apsauga suteikta šiam objektui: Jonavos geležinkelio tilto pirmoji slėptuvė (Jonavos rajono sav., Jonavos miesto sen., Jonavos m., Panerių g.), UK-43871. Aktas Nr. KPD-RM-2830;  Teisinė apsauga panaikinta: Rūsysis (Jonavos rajono sav., Jonavos miesto sen., Jonavos m., Vilniaus g. 13), UK-21152. Aktas Nr. KPD-SK-VT3/161.2. (šaltinis: KPD)	Jonavos mieste 2020 m. laikotarpyje naujų kultūros paveldo objektų nebuvo nustatyta, o esamiems objektams duomenys nebuvo tikslinami.	
2.2.	<b>Nekilnojamojo kultūros paveldo tvarkybos ir naudojimo principai</b>				2011	2021					
2.2.1.	Pagerinti Jonavos centro architektūrinį vaizdą.	Iškelta Jonavos pradinė mokykla, atkurta pagrindinė miesto aikštė, iškelta rajoninė katilinė (RK- 1).	JRSA	Savivaldybės biudžeto lėšos	2011	2021	Nepradėta vykdyti		Darbai nebuvo vykdomi (šaltinis JRSA)	Darbai nebuvo vykdomi (šaltinis JRSA)	Nepakankamas finansavimas. Jonavos RK-1 katilinė naudojama iki dabar. Kai šilumos vartojimo poreikiui patenkinti pritrūkstant medienos biokuru kūrenamų katilų galių, įjungiami RK-1 katilinės dujomis kūrenami katilai. 2011 m. RK-1 katilinėje įrengtas 18 MW galios gamtinėmis dujomis kūrenamas vandens šildymo katilas HWK 18000 su 1,832 MW kondensaciniu ekonomizeriu.
2.2.2.	Nustatyti miesto istorinės dalies, pašto stoties statinių komplekso, senųjų kapinių komplekso bendrą vizualinės apsaugos pozonį.	Parengti vizualinės apsaugos pozonio ribų nustatymo specialieji planai ar kt. dokumentai.	JRSA KPD	Kita	2011	2013	Įgyvendinta	Nustatytas vizualinis apsaugos pozonis Arklių pašto stoties statinių kompleksui (unikalus objekto kodas 16018), senųjų kapinių kompleksui (unikalus objekto kodas 32629) bei miesto istorinei daliai parengtas Jonavos miesto istorinės dalies paveldotvarkos specialusis planas su reglamentų ir vizualinės apsaugos zonų nustatymu (ITS-292; 2013- 09-26).			
2.3.	<b>Architektūrinis</b>										

Nr.	Priemonės pavadinimas/ Priemonė	Laukiamų rezultatų aprašymas	Atsakingi vykdytojai (-as)	Finansavimo šaltinis	Igyvendinimo pradžia	Igyvendinimo pabaiga	Statusas	Rezultato 2011-2017 m. aprašymas	Rezultato 2018-2019 m. aprašymas	Rezultato 2020 m. aprašymas	Neįgyvendinimo priežastys
	<b>paveldas — statinių kompleksai, statiniai</b>										
2.3.1.	Tvarkyti Skarulių bažnyčios kompleksą pagal patvirtintą specialųjį planą.	Skarulių bažnyčios kompleksas sutvarkytas pagal patvirtintą specialųjį planą (2010-11-12 LR Kultūros ministro įsakymu Nr. ĮV-594).	JRSA KPD	Kita	2011	2021	Vykdoma	Skarulių Šv. Onos bažnyčios statinių kompleksas tvarkomas vadovaujantis specialiuoju planu.	Skarulių Šv. Onos bažnyčios statinių kompleksas tvarkomas vadovaujantis specialiuoju planu.	Skarulių Šv. Onos bažnyčios statinių kompleksas tvarkomas vadovaujantis specialiuoju planu.	
<b>2.4.</b>	<b>Memorialinis paveldas — laidojimo, vietos, monumentai</b>										
2.4.1.	Tvarkyti senąsias kapines ir kapavietes, monumentus, saugomus viešajam pažinimui ir viešajai pagarbai.	Užtikrinti vertingųjų savybių išsaugojimą, skirti lėšas senųjų kapinių ir kapaviečių, monumentų teritorijų ir prieigų tvarkymui, numatyti ir įrengti privažiavimus, priėjimo takus, informacinius ženklus, nuorodas.	JRSA KPD	Kita	2011	2021	Vykdoma	2012 m. buvo restauruoti ir išsaugoti Viešosios pagarbos objektai, atlikta Jonavos Šv. Apaštalo Jokūbo bažnyčios šventoriaus rekonstrukcija. 2013 m. buvo atnaujinti viešosios pagarbos objektai bei pastatytas naujas kryžius, sutvarkytos Šmatų, Skarulių kapinės (tvoros, pravažiavimo kelių sutvarkymas, šaligatvių įrengimas, akmeninės tvoros įrengimo darbų tęsimas). 2015 m. Sutvarkyta Šmatų, Skarulių kapinių 3,6 ha teritorija, iškirsti krūmai, medžiai, išrauti kelmai, išlyginta teritorija, įrengtas drenžas. 2016 m. suformuotas Žydų senųjų kapinių žemės sklypas ir atlikti geodeziniai matavimai. Įrengta Šmatų ir Skarulių kapinių tvora, nutiesti pravažiavimo keliai, įrengtas vandentiekis. 2017 m. atlikti žydų holokausto memorialo Ukmergės g. remonto darbai. Įrengti Šmatų, Skarulių kapinių parkavimo aikštelė, priėjimo takai, 800 m <sup>2</sup> . Skarulių Šv. Onos bažnyčios statinių komplekso visuomenės veikėjo Juozo Kauno kapas (17379), Lietuvos kario Bonifaco Bigeno kapas (24593), Lietuvos kario Kosto Chanecko kapas (24594) buvo įtraukti į Jonavos rajono valstybės saugomų nekilnojamųjų kultūros objektų ir paminklų stebėsenos planą 2016 m.	Į Jonavos rajono nekilnojamųjų kultūros objektų ir paminklų stebėsenos planą 2019 m. įtraukti: Skarulių pilkapių vieta (21498); Jonavos senųjų kapinių komplekso Lietuvos karių kapas (32631); Jonavos senųjų kapinių kompleksas (32629); Antrojo pasaulinio karo Sovietų Sąjungos karių palaidojimo vieta (10845); Abraomo Kulviečio atminimo vieta (10848); Jonavos senųjų kapinių komplekso visuomenės veikėjo Jeronimo Ralio kapas (10846). (šaltinis JRSA).	Į Jonavos rajono nekilnojamųjų kultūros objektų ir paminklų stebėsenos planą 2020 m. įtraukti: Jonavos senųjų kapinių kompleksas (32629); Skarulių pilkapių vieta (21498); Skarulių Šv. Onos bažnyčios statinių komplekso visuomenės veikėjo Juozo Kauno kapas (17379); Skarulių Šv. Onos bažnyčios statinių komplekso trijų kunigų kapai (17380) (šaltinis JRSA).	
2.4.2.	Įtraukti į turistines trasas senąsias kapines, reikšmingiausias Lietuvos regiono ir miesto istorijai kapavietes, pažymintį svarbius Lietuvai ir regionui įvykius, meniniu požiūriu vertingus paminklus ir mažosios architektūros objektus.	Į turistines trasas įtrauktos senosios kapinės, kapavietės, paminklai ir mažosios architektūros objektai.									Nepakankamas finansavimas
<b>2.5.</b>	<b>Apsaugos prioritetai</b>										
2.5.1.	Kultūros paveldo teritorijų integravimas į miesto gyvenimą, vadovaujantis parengtais aukštesnio lygio TP dokumentais.	Kultūrinis pažintinis turizmas.	JRSA KPD	Kita	2011	2021	Vykdoma	Parengtas Jonavos pietrytinio aplinkkelio (magistralinis kelias A6) jungiamųjų kelių tiesimo ir sankryžų įrengimo specialusis planas (2014- 10-30; ITS-0302). Parengtas Jonavos miesto darnaus judumo planas (2017-06-29; ITS-167), kuris numatė priemones, kurios prisidės prie neigiamo automobilių keliamo poveikio mažinimo, Jonavos miesto gyventojų judumo įpročių ir elgsenos pakeitimo.	-	-	
<b>3.</b>	<b>SUSISIEKIMO SISTEMA</b>										
<b>3.1.</b>	<b>Automobilių keliai ir gatvės</b>										
3.1.1.	Sudaryti sąlygas sunkiajam, tranzitiniam eismui apvažiuoti miestą ir sumažinti eismo intensyvumą miesto centre. Pagerinti	Parengti TPD, TP. Įrengtas Jonavos miesto pietrytinis ir šiaurinis apvažiavimas, sumažėjęs eismo intensyvumas mieste, padidėjęs vidutinis	JRSA LAKD	Kita	2011	2021	Vykdoma	Parengtas Jonavos pietrytinio aplinkkelio (magistralinis kelias A6) jungiamųjų kelių tiesimo ir sankryžų įrengimo specialusis planas (2014- 10-30; ITS-0302). Parengtas Jonavos miesto darnaus judumo planas (2017-06-29; ITS-167), kuris numatė priemones, kurios prisidės prie neigiamo automobilių keliamo poveikio mažinimo, Jonavos	Parengtas valstybinės reikšmės magistralinio kelio A6 Kaunas–Zarasai–Daugpilis ruožo nuo 28,154 iki 34,595 km (Jonavos pietrytinis aplinkkelis) tiesimo techninis projektas.	Šiauriniam aplinkkeliui projektai nėra parengti, nebuvo pradėti rengti (šaltinis JRSA).	
									Šiauriniam aplinkkeliui projektai nėra parengti, nebuvo		

Nr.	Priemonės pavadinimas/ Priemonė	Laukiamų rezultatų aprašymas	Atsakingi vykdytojai (-as)	Finansavimo šaltinis	Igyvendinimo pradžia	Igyvendinimo pabaiga	Statusas	Rezultato 2011-2017 m. aprašymas	Rezultato 2018-2019 m. aprašymas	Rezultato 2020 m. aprašymas	Neįgyvendinimo priežastys
	eismo sąlygas Jonavos miestą kertančiame kelyje A6 Kaunas - Zarasai- Daugpilis, padidinti vidutinį susisiekimo greitį, užtikrinant saugaus eismo sąlygas.	automobilių srauto judėjimo greitis.						miesto gyventojų judumo įpročių ir elgsenos pakeitimo.	pradėti rengti (šaltinis JRSA).		
3.1.2.	Formuoti susisiekimo infrastruktūrą numatomose urbanizuoti teritorijose.	Parengti TPD, FPP.	JRSA LAKD	Kita	2011	2021	Vykdoma	Parengti TPD dokumentai: • Jonavos pietrytinio aplinkkelio (magistralinis kelias A6) jungiamųjų kelių tiesimo ir sankryžų įrengimo specialusis planas (2014-10-30; 1TS-0302); • Rimkų kaimo dalies besiribojančios su Jonavos miestu ir keliu Nr. 1505 Jonava-Čičinai infrastruktūros specialusis planas (2014-06-26; 1TS-0229) ir šioje teritorijoje parengti detalieji planai (detaliau žr. 1.3.1. skyrių); • Laukagalių g., Laukagalių k. ir Neries up. Jonavos m. DP (13B-1748;2016-11-04); • Žemės sklypo (kad. Nr. 4628/0005:128) Bazilionių k., Šilų sen., Jonavos r., detalusis planas (13B-0556; 2013-04-04).	Nauji projektai susisiekimo infrastruktūrai numatomose urbanizuoti teritorijose nebuvo rengiami.	Nauji projektai susisiekimo infrastruktūrai numatomose urbanizuoti teritorijose nebuvo rengiami.	
3.1.3.	Pagerinti susisiekimą tarp dešinėje Neries upės slėnio pusėje esančios gyvenamosios zonos ir kairėje Neries upės slėnio pusėje esančios pramoninės zonos bei tarp dviejų miesto pramonės rajonų.	Parengti TPD, TP. Pastatytas naujas automobilio tiltas per Nerį, sujungiant Panerių bei Skarulių (Taurostos) gatves, sumažėjo transporto srautai miesto centre ant J. Ralio gatvėje esančio tilto per Nerį.	JRSA	Kita	2011	2021	Nepradėta vykdyti		Projektas nebuvo pradėtas rengti (šaltinis JRSA)	Projektas nebuvo pradėtas rengti (šaltinis JRSA)	Nepakankamas finansavimas
3.1.4.	Sujungti Vasario 16-osios ir Kauno gatves pratešiant Verbų gatvę.	Parengti TPD, TP. Pagerėjo Jonavos miesto centro apvažiavimas.	JRSA	Kita	2011	2012	Igyvendinta	Igyvendinti Žemės sklypo suformavimo Verbų gatvės įrengimui Jonavos mieste detaliojo plano sprendiniai (2010-06-29; 1TS-242), sujungtos Vasario 16-osios ir Kauno gatvės pratešiant Verbų gatvę.			
3.1.5.	Įrengti viaduką Lietuvos ir Mažosios gatvių sujungimui, rekonstruoti Mažąją g.	Parengti TPD, TP. Įrengtas viadukas Lietuvos ir Mažosios gatvių sujungimui, pagerėjo susisiekimas su miesto šiaurės rytų dalyje esančiu gyvenamųjų namų mikrorajonu ir aplink jį esančiomis komercinės pramoninės paskirties teritorijomis, sumažėjo transporto srautai Ažuolų gatvėje. Ribojamas Mažosios g. sunkvežimių eismas.	JRSA	Kita	2011	2021	Nepradėta vykdyti		Projektas nebuvo pradėtas rengti (šaltinis JRSA)	Projektas nebuvo pradėtas rengti (šaltinis JRSA)	Nepakankamas finansavimas.
3.1.6.	Įrengti naują Miškelių gatvę.	Parengti TPD, TP. Įrengta Miškelių g.	JRSA	Kita	2011	2021	Vykdoma	Žemės sklypo (kad. Nr. 4628/0005:128) Bazilionių k., Šilų sen., Jonavos r., detalusis planas (13B-0556; 2013-04-04). Dalis gatvės suprojektuota ir pavadinta Miškelių g.	Techninis projektas nebuvo pradėtas rengti. Miškelių gatvė numatyta kitoje vietoje (šaltinis JRSA)	Techninis projektas nebuvo pradėtas rengti (šaltinis JRSA)	
3.1.7.	Rekonstruoti esamą Žemaitės gatvės atkarpą bei ją pratešti iki valstybinės reikšmės kelio 1505 Jonava—Čičinai—Smičkiai.	Parengti TPD, FPP, TP.	JRSA	Savivaldybės biudžeto lėšos	2011	2021	Vykdoma	Parengtas Rimkų kaimo dalies besiribojančios su Jonavos miestu ir keliu Nr. 1505 Jonava-Čičinai infrastruktūros specialusis planas (TS-0229; 2014-06-26). Žemės sklypo (kad. Nr. 4610/0006:286) Jonavos m., Jonavos r. sav. detalusis planas (1TS-41; 2017-02-09). Žemės sklypo (4605/0004:225) Virbalų k., Kulvos sen., Jonavos r., padalinimas į sklypus (2016-08-18, 13B-1224) FPP. Žemaitės g. numatytas praplatinimas pagal FPP. Žiedo P. Vaičiūno ir Žemaitės gatvių sankryžoje statybos projektas (LNS-25-130814-00105; leidimas statyti 2013-08-14). 2017	2019 m. parengtas Žemaitės gatvės atkarpos nuo P. Vaičiūno g. iki Joninių g. kapitalinio remonto ir lietaus nuotekų tinklų rekonstravimo, Jonavos mieste, Jonavos r. sav., projektas. Gatvė nerekonstruota (šaltinis JRSA)	Gatvė nerekonstruota (šaltinis JRSA)	

Nr.	Priemonės pavadinimas/ Priemonė	Laukiamų rezultatų aprašymas	Atsakingi vykdytojai (-as)	Finansavimo šaltinis	Igyvendinimo pradžia	Igyvendinimo pabaiga	Statusas	Rezultato 2011-2017 m. aprašymas	Rezultato 2018-2019 m. aprašymas	Rezultato 2020 m. aprašymas	Neįgyvendinimo priežastys
								m. P. Vaičiūno ir Žemaitės g. sankryžos rekonstravimo į žiedinę sankryžą TP.			
3.1.8.	Pratęsti Vasario 16-osios gatvę iki valstybinės reikšmės kelio 1505 Jonava—Čičinai—Smičkliai, įrengiant Mindaugo g.	Parengti TPD, TP. Didelio pralaidumo miesto transporto ašys turi tiesioginį įsijungimą į užmiesčio kelių tinklą.	JRSA	Kita	2011	2021	Vykdoma	Parengtas Rimkų kaimo dalies besiribojančios su Jonavos miestu ir keliu Nr. 1505 Jonava-Čičinai infrastruktūros specialusis planas (TS-0229; 2014-06-26) ir detalusis planas kuriame buvo suformuotas sklypas Mindaugo g. atkarpai Žemės sklypo (kad. Nr. 4610/0006:118) detalusis planas (ITS-71; 2015-03-26).	2019 m. parengtas Vasario 16-osios gatvės (nuo Žeimių g. iki Sodų g.), Jonavos mieste, II etapo rekonstravimo projektas LRS-25-190925-00026.  Vasario 16-osios g. nebuvo pratęsta, nauja Mindaugo g. neįrengta (šaltinis JRSA).	Vasario 16-osios g. nebuvo pratęsta, nauja Mindaugo g. neįrengta (šaltinis JRSA).	
3.1.9.	Rekonstruoti Skarulių gatvę.	Parengti TPD, TP. Rekonstruota Skarulių gatvė apeina Skarulių bažnyčią ir įsijungia į Ruklos gatvę arba į Ruklos gatvės žiedinę sankryžą su planuojamu miesto pietrytiniu aplinkkeliu.	JRSA	Kita	2011	2021	Nepradėta vykdyti		Darbai nepradėti vykdyti (šaltinis JRSA)	Darbai nepradėti vykdyti (šaltinis JRSA)	Nepakankamas finansavimas, dėl aplinkkelio neiškūš sprendiniai
3.1.10.	Rekonstruoti Medžiotų gatvę, Liepų k.	Parengti TP. Rekonstruota Medžiotų gatvė.	JRSA	Savivaldybės biudžeto lėšos	2011	2021	Nepradėta vykdyti		Darbai nepradėti vykdyti (šaltinis JRSA)	Darbai nepradėti vykdyti (šaltinis JRSA)	Nepakankamas finansavimas
3.1.11.	Įrengti naują Melnytėlės gatvę.	Parengtas TP. Įrengta nauja Melnytėlės gatvė.	JRSA	Savivaldybės biudžeto lėšos	2011	2021	Nepradėta vykdyti		Darbai nepradėti vykdyti (šaltinis JRSA)	Darbai nepradėti vykdyti (šaltinis JRSA)	Nepakankamas finansavimas
3.1.12.	Įrengti naują Joninių gatvę.	Parengtas TP. Įrengta nauja Joninių gatvė.	JRSA	Savivaldybės biudžeto lėšos	2011	2021	Nepradėta vykdyti		Parengtas Joninių gatvės (JM-107) kapitalinio remonto ir lietaus nuotekų tinklų statybos Jonavos mieste, Jonavos r. sav. projektas (2019 m.). Projekto įgyvendinimas nepradėtas (šaltinis JRSA).	2020 m. parengti projektai: - Joninių gatvės (JM-107) kapitalinio remonto ir lietaus nuotekų tinklų statybos Jonavos mieste, Jonavos r. sav. projektas (šaltinis JRSA). Dėl atliktų darbų t.p. žr. 4.2.9. p.	Nepakankamas finansavimas
3.1.13.	Įrengti naują Sodžiaus gatvę.	Parengtas TP. Įrengta Sodžiaus gatvė.	JRSA	Savivaldybės biudžeto lėšos	2011	2021	Nepradėta vykdyti		Darbai nepradėti vykdyti (šaltinis JRSA)	Darbai nepradėti vykdyti (šaltinis JRSA)	Nepakankamas finansavimas
3.1.14.	Įrengti naują Kosakovskių gatvę.	Parengtas TP. Įrengta Kosakovskių gatvė.	JRSA	Savivaldybės biudžeto lėšos	2011	2021	Vykdoma	2015 m. parengtas gatvės įrengimo darbų techninis projektas. Parengtas Kosakovskių g. statybos projektas (LNS-25-160621-00037; leidimas statyti 2016-06-21).	Gatvės įrengimo darbai nepradėti vykdyti (šaltinis JRSA)	Gatvės įrengimo darbai nepradėti vykdyti (šaltinis JRSA)	
4.1.15.	Įrengti naują Žvejų akligatvį.	Parengtas TP. Įrengtas naujas Žvejų akl.	JRSA	Savivaldybės biudžeto lėšos	2011	2021	Nepradėta vykdyti		Darbai nepradėti vykdyti (šaltinis JRSA)	Darbai nepradėti vykdyti (šaltinis JRSA)	Nepakankamas finansavimas
3.1.17.	Įrengti naują Žalgirio gatvės atkarpą, įrengti gatvės pratęsimą sujungiant ją su Kranto g.	Parengti TPD, TP. Įrengta Žalgirio gatvės atkarpa, įrengtas gatvės pratęsimas sujungiant ją su Kranto g.	JRSA	Savivaldybės biudžeto lėšos	2011	2021	Vykdoma	Parengtas žemės sklypų (kad.Nr.4605/0004:50, kad.Nr.4605/0004:52) Rimkų k., Kulvos sen., Jonavos r., detalusis planas sklypas Žalgirio g. pratęsimui. 2014 m. įrengti gatvės pagrindai, 2015 m. įrengta 900 m a/b dangos. (ITS-16; 2011-01-20), kuriuo buvo suformuotas sklypas Žalgirio g. pratęsimui. 2014 m. įrengti gatvės pagrindai, 2015 m. įrengta 900 m a/b dangos.	Nauji darbai nebuvo vykdomi (šaltinis JRSA)	Nauji darbai nebuvo vykdomi (šaltinis JRSA)	Nepakankamas finansavimas
3.1.18.	Įrengti naują Rasos gatvę.	Parengtas TP. Įrengta nauja Rasos gatvė.	JRSA	Savivaldybės biudžeto lėšos	2011	2021	Vykdoma	Parengtas žemės sklypų (kad.Nr.4605/0004:50, kad.Nr.4605/0004:52) Rimkų k., Kulvos sen., Jonavos r., detalusis planas (ITS-16; 2011-01-20), kuriuo buvo suformuotas sklypas Rasos g. atkarpai (sujungimui su Žalgirio g.).	Nauji darbai nebuvo vykdomi (šaltinis JRSA)	Nauji darbai nebuvo vykdomi (šaltinis JRSA)	
3.1.19.	Rekonstruoti esamą Baltųjų Plukių gatvės dalį ir įrengti jos pratęsimą.	Parengti TPD, TP. Rekonstruota Baltųjų Plukių gatvės atkarpa, įrengtas gatvės pratęsimas sujungiant ją su Kranto g.	JRSA	Savivaldybės biudžeto lėšos	2011	2021	Vykdoma	Parengtas Rimkų kaimo dalies besiribojančios su Jonavos miestu ir keliu Nr. 1505 Jonava-Čičinai infrastruktūros specialusis planas (TS-0229; 2014-06-26), kuriame buvo numatytas inžinerinės infrastruktūros teritorijos funkcinis prioritetas Baltųjų Plukių gatvei. Specialiojo plano sprendiniai buvo tikslinami 2 detaliaisiais planais, kuriais suformuoti žemės sklypai susisiekimo ir inžinerinės infrastruktūros koridoriams (Baltųjų Plukių g. atkarpai): • Žemės sklypo (4610/0006:107) buvęs 4605/0004:477)	Nauji darbai nebuvo vykdomi (šaltinis JRSA)	Nauji darbai nebuvo vykdomi (šaltinis JRSA)	

Nr.	Priemonės pavadinimas/ Priemonė	Laukiamų rezultatų aprašymas	Atsakingi vykdytojai (-as)	Finansavimo šaltinis	Igyvendinimo pradžia	Igyvendinimo pabaiga	Statusas	Rezultato 2011-2017 m. aprašymas	Rezultato 2018-2019 m. aprašymas	Rezultato 2020 m. aprašymas	Neįgyvendinimo priežastys
								detalus planas (ITS-0236; 2015-07-30); • Žemės sklypo (kad.Nr.4605/0004:476) Virbalų k., Kulvos sen., Jonavos r., detalusis planas (ITS-256; 2011-06-22).			
3.1.20.	Įrengti naują Aukštadvario gatvę.	Parengti TPD, TP. Įrengta nauja Aukštadvario g.	JRSA	Savivaldybės biudžeto lėšos	2011	2021	Vykdoma	Parengtas Rimkų kaimo dalies besiribojančios su Jonavos miestu ir keliu Nr. 1505 Jonava-Čičinai infrastruktūros specialusis planas (TS-0229; 2014-06-26), kuriame buvo numatytas inžinerinės infrastruktūros teritorijos funkcinis prioritetas Aukštadvario gatvei. Specialiojo plano sprendiniai buvo tikslinami 4 detaliaisiais planais, kuriais suformuoti žemės sklypai susisiekimo ir inžinerinės infrastruktūros koridoriams (Aukštadvario g. atkarpai): • Žemės sklypo (kad. Nr. 4605/0004:318) Rimkų k., detalusis planas (ITS-0018; 2015-02-19); • Žemės sklypo (kad. Nr. 4605/0004:96) detalusis planas (13B-1200; 2015-08-03); • Žemės sklypo (kad. Nr. 4605/0004:409) Rimkų k., Kulvos sen. detalusis planas (13B-105; 2016-01-27); • Žemės sklypo (kad. Nr. 4605/0004:81) Rimkų k., Kulvos sen., detalusis planas (ITS-0228; 2015-07-30).	Nauji darbai nebuvo vykdomi (šaltinis JRSA)	Nauji darbai nebuvo vykdomi (šaltinis JRSA)	
3.1.21.	Įrengti naują Degučių gatvę.	Parengti TPD, TP. Įrengta nauja Degučių g.	JRSA	Savivaldybės biudžeto lėšos	2011	2021	Vykdoma	Parengtas Rimkų kaimo dalies besiribojančios su Jonavos miestu ir keliu Nr. 1505 Jonava-Čičinai infrastruktūros specialusis planas (TS-0229; 2014-06-26), kuriame buvo numatytas inžinerinės infrastruktūros teritorijos funkcinis prioritetas Degučių gatvei. Specialiojo plano sprendiniai buvo tikslinami 2 detaliaisiais planais, kuriais suformuoti žemės sklypai susisiekimo ir inžinerinės infrastruktūros koridoriams (Degučių g. atkarpai) ir 1 formavimo pertvarkymo projektu: • Žemės sklypo (kad. Nr. 4605/0004:409) Rimkų k., Kulvos sen. detalusis planas (13B-105; 2016-01-27); • Žemės sklypas (kad.Nr.4605/0004:93) Rimkų k., Kulvos sen. detalusis planas (13B-1201; 2015-08-03); • Žemės sklypo formavimo ir pertvarkymo projektas (5FPI-65; 2015-08-25).	Nauji darbai nebuvo vykdomi (šaltinis JRSA)	Nauji darbai nebuvo vykdomi (šaltinis JRSA)	
3.1.22.	Rekonstruoti esamą ir įrengti naują Sentikų gatvę.	Parengti TPD, TP. Įrengta nauja Sentikų g.	JRSA	Savivaldybės biudžeto lėšos	2011	2021	Vykdoma	Parengtas Rimkų kaimo dalies besiribojančios su Jonavos miestu ir keliu Nr.1505 Jonava-Čičinai infrastruktūros specialusis planas (TS-0229; 2014-06-26), kuriame buvo numatytas inžinerinės infrastruktūros teritorijos funkcinis prioritetas Sentikų gatvei.	Nauji darbai nebuvo vykdomi (šaltinis JRSA)	Nauji darbai nebuvo vykdomi (šaltinis JRSA)	
3.1.23.	Įrengti naują gatvę, jungiančią A. Kulviečio ir Chemikų gatves.	Parengti TPD, TP. Įrengta nauja gatvė, jungianti A. Kulviečio ir Chemikų gatves.	JRSA	Savivaldybės biudžeto lėšos	2011	2021	Vykdoma	Parengtas Teritorijos tarp Chemikų, Vasario 16-osios gatvių, Rimkų kvartalo šlaito ir J. Vareikio progimnazijos Jonavos mieste, detalusis planas (ITS-0190; 2015-06-25), kuriame suplanuota gatvės atkarpa nuo Chemikų g. iki Chemikų 138 A daugiabučio.	Gatvės, tarp Chemikų gatvės ir Chemikų g. 138 A, Jonavoje, statybos projektas, 2018 m. Tik dalis jungiančios gatvės suprojektuota (šaltinis JRSA)	Tik dalis jungiančios gatvės tarp Chemikų gatvės ir Chemikų g. 138 A suprojektuota ir įgyvendinta – 2020 m. (šaltinis JRSA)	
3.1.24.	Rekonstruoti Pakalnės gatvės atkarpa.	Parengtas TP. Rekonstruota Pakalnės gatvės atkarpa.	JRSA	Savivaldybės biudžeto lėšos	2011	2021	Nepradėta vykdyti		Darbai nepradėti vykdyti (šaltinis JRSA)	Darbai nepradėti vykdyti (šaltinis JRSA)	
3.1.25.	Įrengti Vaičiūno g, pratęsimą iki Melnytėlės g.	Parengti TPD, TP. Įrengtas Vaičiūno g. pratęsimas iki Melnytėlės g.	JRSA	Savivaldybės biudžeto lėšos	2011	2021	Nepradėta vykdyti		Darbai nepradėti vykdyti (šaltinis JRSA)	Darbai nepradėti vykdyti (šaltinis JRSA)	Nepakankamas finansavimas
3.1.26.	Rekonstruoti Miško gatvės atkarpa.	Parengtas TPD, TP. Rekonstruota Miško gatvės atkarpa.	JRSA	Savivaldybės biudžeto lėšos	2011	2021	Nepradėta vykdyti		Darbai nepradėti vykdyti (šaltinis JRSA)	Darbai nepradėti vykdyti (šaltinis JRSA)	Nepakankamas finansavimas
3.1.27.	Rekonstruoti privažiavimo kelią Taurostos parke (tai ne Taurostos g. ) ir įrengti naują atkarpa nuo Taurostos g. iki	Parengtas TP. Rekonstruota Taurostos g.	JRSA	Savivaldybės biudžeto lėšos	2011	2021	Vykdoma	2012 m pradėtas rengti Taurostos parko sutvarkymo projektas, kuriame planuojamas privažiavimo kelias - gatvė. Parengtas Taurostos g. akligatvio projektas. 2016-09-23 Leidimas Nr. RPSP-25-160922-00050 Kelio tarp Taurostos g. 1,3,5,11 ir 11A namų, Jonavos mieste, statybos projektas.	Darbai nepradėti vykdyti (šaltinis JRSA)	Darbai nepradėti vykdyti (šaltinis JRSA)	

Nr.	Priemonės pavadinimas/ Priemonė	Laukiamų rezultatų aprašymas	Atsakingi vykdytojai (-as)	Finansavimo šaltinis	Igyvendinimo pradžia	Igyvendinimo pabaiga	Statusas	Rezultato 2011-2017 m. aprašymas	Rezultato 2018-2019 m. aprašymas	Rezultato 2020 m. aprašymas	Neįgyvendinimo priežastys
	privažiavimo kelio esančio prie Neries up.										
3.1.28.	Naujai įrengti Pakalnės gatvės atšakos.	Parengtas TPD, TP. Naujai įrengtos Pakalnės g. atšakos.	JRSA	Savivaldybės biudžeto lėšos	2011	2021	Nepradėta vykdyti		Darbai nepradėti vykdyti (šaltinis JRSA)	Darbai nepradėti vykdyti (šaltinis JRSA)	Nepakankamas finansavimas
3.1.29.	Naujai įrengti Šilų g. pratešimą, sujungimui su Darbininkų g. atšaka.	Parengtas TPD, TP. Įrengtas Šilų g. pratešimas.	JRSA	Savivaldybės biudžeto lėšos	2011	2021	Nepradėta vykdyti		Darbai nepradėti vykdyti (šaltinis JRSA)	Darbai nepradėti vykdyti (šaltinis JRSA)	Nepakankamas finansavimas
3.1.30.	Rekonstruoti Darbininkų g. atšaką.	Parengtas TP. Rekonstruota Darbininkų g. atšaka.	JRSA	Savivaldybės biudžeto lėšos	2011	2021	Nepradėta vykdyti		Darbai nepradėti vykdyti (šaltinis JRSA)	Darbai nepradėti vykdyti (šaltinis JRSA)	Nepakankamas finansavimas
3.1.31.	Naujai įrengti Melnytėlės g. atšaką link Melnytėlės k.	Parengtas TPD, TP. Įrengta Melnytėlės g. atšaka link Melnytėlės k.	JRSA	Savivaldybės biudžeto lėšos	2011	2021	Nepradėta vykdyti		Darbai nepradėti vykdyti (šaltinis JRSA)	Darbai nepradėti vykdyti (šaltinis JRSA)	Nepakankamas finansavimas
3.1.32.	Rekonstruoti Neries g., Bazilionų k.	Parengtas TPD TP. Įrengta Neries g.	JRSA	Savivaldybės biudžeto lėšos	2011	2021	Nepradėta vykdyti		Darbai nepradėti vykdyti (šaltinis JRSA)	Darbai nepradėti vykdyti (šaltinis JRSA)	Nepakankamas finansavimas
3.1.33.	Rekonstruoti kelią nuo Laukagalių g. iki magistralinio kelio A6.	Parengtas TP. Rekonstruotas kelias nuo Laukagalių g. iki magistralinio kelio A6.	JRSA	Savivaldybės biudžeto lėšos	2011	2015	Įgyvendinta	2015 m. rekonstruotas kelias nuo Laukagalių g. iki magistralinio kelio A6.			
3.1.34.	Naujai įrengti sujungimą tarp Ruklos ir Pramonės g.	Parengtas TPD, TP. Įrengtas Ruklos ir Pramonės g. sujungimas.	JRSA	Savivaldybės biudžeto lėšos	2011	2021	Nepradėta vykdyti		Darbai nepradėti vykdyti (šaltinis JRSA)	Darbai nepradėti vykdyti (šaltinis JRSA)	Priemonė nepradėta vykdyti dėl neįrengto aplinkkelio.
3.1.35.	Naujai įrengti Jonalaukio g. pratešimą ir jos jungiančią gatvę su Pramonės g.	Parengtas TPD, TP. Įrengtas Jonalaukio g. pratešimas, jungiančioji gatvė.	JRSA	Savivaldybės biudžeto lėšos	2011	2021	Nepradėta vykdyti		Darbai nepradėti vykdyti (šaltinis JRSA)	Darbai nepradėti vykdyti (šaltinis JRSA)	Priemonė nepradėta vykdyti dėl neįrengto aplinkkelio.
3.1.36.	Naujai įrengti Pakraščio g. sujungimui su planuojamu aplinkkeliu.	Parengtas TPD, TP. Įrengta Pakraščio g.	JRSA	Savivaldybės biudžeto lėšos	2011	2021	Nepradėta vykdyti		Darbai nepradėti vykdyti (šaltinis JRSA)	Darbai nepradėti vykdyti (šaltinis JRSA)	Priemonė nepradėta vykdyti dėl neįrengto aplinkkelio.
3.1.37.	Naujai įrengti Pakalnės g. atšaką sujungimui su Gaižiūnų g.	Parengtas TPD, TP. Įrengta Pakalnės g. atšaka.	JRSA	Savivaldybės biudžeto lėšos	2011	2021	Nepradėta vykdyti		Darbai nepradėti vykdyti (šaltinis JRSA)	Darbai nepradėti vykdyti (šaltinis JRSA)	Priemonė nepradėta vykdyti dėl neįrengto aplinkkelio.
3.1.38.	Naujai įrengti Liepų g. pratešimą ir atkarpą iki Plento g.	Parengtas TPD, TP. Įrengtas Liepų g. pratešimas ir atkarpa iki Plento g.	JRSA	Savivaldybės biudžeto lėšos	2011	2021	Nepradėta vykdyti		Darbai nepradėti vykdyti (šaltinis JRSA)	Darbai nepradėti vykdyti (šaltinis JRSA)	Priemonė nepradėta vykdyti dėl neįrengto aplinkkelio.
3.1.39.	Naujai įrengti gatvę jungiančią Laisvės, Erdvės, Žalgirio, Saulės, Vyčių ir Saulės gatves.	Parengtas TPD, TP. Įrengta gatvė jungianti Laisvės, Erdvės, Žalgirio, Saulės, Vyčių ir Saulės gatves.	JRSA	Savivaldybės biudžeto lėšos	2011	2021	Nepradėta vykdyti		Darbai nepradėti vykdyti (šaltinis JRSA)	Darbai nepradėti vykdyti (šaltinis JRSA)	Nepakankamas finansavimas
<b>3.2.</b>	<b>Automobilių stovėjimo aikštelės</b>										
3.2.1.	Automobilių stovėjimo vietų skaičius didinamas esamų aikštelių pagrindu. Naujų	Parengtas TPD, TP. Įrengtos/rekonstruotos Automobilių stovėjimo aikštelės.	JRSA	Kita	2011	2021	Vykdoma	2011 m. suremontuota 17 automobilių stovėjimo aikštelių Kosmonautų g. Parengtas Automobilių statymo ir saugojimo vietų Jonavos mieste specialusis planas (2014-07-31; ITS-0252):	Suremontuota automobilių stovėjimo aikštelių (bendro naudojimo) – 3 (A.Kulviečio g. prie 14,16 namų; Chemikų g. akligatvis prie Chemikų 136; prie Užimtumo tarnybos)	Atliktas gatvių ir/ar pėsčiųjų takų kapitalinis remontas: Vytauto g. ir Panerių g. saugaus eismo priemonių diegimas (Vytauto ir Panerių gatvių atkarpų	

Nr.	Priemonės pavadinimas/ Priemonė	Laukiamų rezultatų aprašymas	Atsakingi vykdytojai (-as)	Finansavimo šaltinis	Igyvendinimo pradžia	Igyvendinimo pabaiga	Statusas	Rezultato 2011-2017 m. aprašymas	Rezultato 2018-2019 m. aprašymas	Rezultato 2020 m. aprašymas	Neįgyvendinimo priežastys
	aikštelių įrengimas vykdomas pagal poreikį vadovaujantis STR reikalavimais.							• pagal „Automobilių statymo ir saugojimo vietų Jonavos mieste specialųjį planą“ suremontuotos 4 automobilių stovėjimo aikštelės prie daugiabučių namų (specialiajame plane Nr. 10,21,31,34).	Suremontuota automobilių stovėjimo aikštelių prie daugiabučių – 13 (2018 m.); 7 (2019 m.)	paprastojo remonto Jonavos mieste, Jonavos r. sav., projektas. Parengtas 2020-03, įgyvendintas 2020 m. Suprojektuota ir įgyvendinta: Vytauto g. (nuo Panerių g. iki Birutės g.) dešinėje pusėje nutiestas šaligatvis ir įrengta 4 vt. automobilių parkavimo aikštelė ir Panerių g. atkarpoje, dešinėje pusėje, nutiestas šaligatvis ir įrengta 9 vt. automobilių parkavimo aikštelė.)	
<b>3.3.</b>	<b>Viešasis transportas</b>										
3.3.1.	Viešojo transporto paslaugų kokybės lygio kelimas.	Pagerėjusi viešojo transporto paslaugų kokybė, padidėjęs keleivių srautų skaičius.	UAB „Jonavos autobusai“	Kita	2011	2021	Vykdoma	Per 2011-2017 m. laikotarpį UAB „Jonavos autobusai“ įsigijo 18 autobusų. 2011 m. autobusų stoties kasoje pradėta prekiauti išankstiniais ir einamojo važiavimo tolumo susisiekimo bilietais. 2012 m. baigta autobusų stoties pastato rekonstrukcija ir atidaryta nauja ir moderni keleivių laukiamoji salė. 2012 m. baigta autobusų stoties pastato rekonstrukcija ir atidaryta nauja ir moderni keleivių laukiamoji salė. Visuose miesto autobusų stotelėse įrengti modernūs cilindriniai įrenginiai eismo tvarkaraščiams skelbti. 2013 m. Jonavos autobusų stotyje įdiegta nemokama prieiga prie interneto per „Wi-Fi“ belaidį ryšį. Taip pat atnaujintas internetinis puslapis, patobulintas jo funkcionalumas. 2016 m. UAB „Jonavos autobusai“ darbuotojai dalyvavo mokymuose „Efektyvus klientų aptarnavimo formulė“, skirtuose formuoti naują požiūrį į klientą, pagilinti bendravimo su klientais įgūdžius, patobulinti bendravimo konfliktinėse situacijose įgūdžius, išmokyti atskirti skirtingų tipų žmones, pritaikyti jiems skirtingas bendravimo technikas. 2017 m. internetiniame puslapyje keleivių patogumui įdiegta naujovė – interaktyvus miesto viešojo transporto maršrutų žemėlapis. Parengtas Jonavos miesto darnaus judumo planas (2017-06-29; ITS-167), kuris numatė priemones, kurios prisidės prie viešojo keleivinio transporto paslaugų kokybės gerinimo.	UAB „Jonavos autobusai“ įdiegtos susisiekimo gerinimo priemonės:  Įrengta 40 vnt. GPS sistemų autobusams (įrengė LR Susisiekimo ministerija) (2019 m.); Autobusuose įmontuotos USB jungtys, kuriomis galima pasikrauti kompiuterius, mobiliuosius telefonus (2018, 2019 m.); Autobusuose (17-oje autobusų) sumontuota nemokama prieiga prie interneto per „Wi-Fi“ belaidį ryšį (2018, 2019 m.); UAB „Jonavos autobusai“ internetiniame puslapyje keleivių patogumui sukurtas interaktyvus miesto viešojo transporto maršrutų žemėlapis. Jis padeda rasti informaciją apie Jonavos miesto viešojo transporto stoteles ir eismo tvarkaraščius: vietą mieste, autobusų maršrutus, žemėlapius, artimiausius objektus, aplinkines gatves, stotelių pavadinimus, nuotraukas ir kt. (2018 m.); Įsigyjamuose autobusuose įrengiama moderni maršrutų skelbimo sistema - specialios švieslentės (matomos iš išorės) (2018, 2019 m.).  UAB „Jonavos autobusai“ įsigyti autobusai: 2018 m. 2 nauji, 1 naudotas. 2019 m. 2 nauji, 1 naudotas.	Jonavos rajono savivaldybės administracija, įgyvendinama 2014-2020 metų Europos Sąjungos fondų investicijų veiksmų programos 4 prioriteto „Energijos efektyvumo ir atnaujinančių išteklių energijos gamybos ir naudojimo skatinimas“ priemonę Nr. 04.5.1-TID-R-518 „Vietinio susisiekimo viešojo transporto priemonių parko atnaujinimas“, su VšĮ Centrine projektų valdymo agentūra 2020 m. rugpjūčio 7 d. pasirašė projekto „Ekologiškų viešojo transporto priemonių įsigijimas Jonavos mieste“ Nr. 04.5.1-TID-R-518-21-0001 finansavimo sutartį. Projekto metu planuojama įsigyti vieną aplinkai nekenksmingą autobusą, kuris bus naudojamas viešojo susisiekimo paslaugoms teikti Jonavos rajone.  2020 m. parengtas UAB „Jonavos autobusai“ pirmasis strateginis planas 2020-2023 m.	
<b>3.4.</b>	<b>Geležinkeliai</b>										
3.4.1.	Rekonstruoti geležinkelio atšaką per Jonavos miestą.	Geležinkelio atšaka pritaikyta greitųjų traukinių eismui.	AB „Lietuvos geležinkeliai“	Kita	2011	2021	Vykdoma			2020-12-17 išduotas leidimas geležinkelio statinio atšakai – planuojama rekonstruoti geležinkelio tiltą per Nerį. Valstybinis objektas	
3.4.2.	Numatyti susisiekimą geležinkeliu su Vilniumi, Šiauliais, Klaipėda bei kitais Lietuvos miestais.	Susisiekimas su Vilniumi, Šiauliais, Klaipėda bei kitais Lietuvos miestais.	AB „Lietuvos geležinkeliai“	Kita	2011	2021	Neįgyvendinta			-	Sprendimas neaktualus, kadangi pasikeitė europinio standarto geležinkelio „Rail Baltica“ trajektorija.
3.4.4.	Iškelti geležinkelio stotį arčiau miesto centro.	Parengti TPD, TP. Iškelta geležinkelio stotis lengvai ir patogiai pasiekiami pėsčiomis ir automobiliu.	AB „Lietuvos geležinkeliai“	Kita	2011	2021	Nepradėta vykdyti			-	Nepakankamas finansavimas, sprendimas neaktualus.
3.5.1.	Tiesti naujus dviračių takus vadovaujantis „Esamų ir suprojektuotų dviračių takų sujungimo per Jonavos miesto centrą specialiuoju planu“.	Parengti TPD. Nutiesti nauji dviračių takai vadovaujantis „Esamų ir suprojektuotų dviračių takų sujungimo per Jonavos miesto centrą specialiuoju planu“ ir Jonavos miesto darnaus judumo plane	JRSA	Savivaldybės biudžeto lėšos	2011	2021	Vykdoma	Įgyvendinti „Esamų ir suprojektuotų dviračių takų sujungimo per Jonavos miesto centrą specialiojo plano“ sprendiniai. Parengtas ir patvirtintas naujas TPD – Dviračių takų plėtra Jonavos mieste ir už miesto ribų specialusis planas (ITS – 0231; 2015-07-30). Naujų dviračių takų plėtra vykdoma vadovaujantis naujai patvirtintu TPD. Įrengti 2 dviračių takai – Žeimių g. atkarpa 0,9 km ir J. Basanavičiaus g. atkarpos 0,422 ir 0,406 km. Parengtas	Jonavos mieste atlikti šie darbai: 2018-2019 m. parengtas miesto susisiekimo infrastruktūros pritaikymas žmonėms su specialiais poreikiais, dviračių/pėsčiųjų tako nuo Žeimių iki Lietuvos gatvės, Jonavos mieste naujos statybos projektas (šaltinis – CPV IS); 2018 m. pradėta dviračių tako nuo Taurostos parko iki magistralinio kelio A6 Kaunas-Zarasai-Daugpilis tilto	Parengti dviračių infrastruktūros projektai: • Kalnų dviračių trasų Joninių slėnyje, Jonavos m., Jonavos r. sav., statybos projektas; (be leidimo), parengtas 2020 m.  Nutiesti dviračių takai: • Dviračių-pėsčiųjų takas nuo Taurostos parko iki magistralinio kelio A6 Kaunas-Zarasai-Daugpilis	

Nr.	Priemonės pavadinimas/ Priemonė	Laukiamų rezultatų aprašymas	Atsakingi vykdytojai (-as)	Finansavimo šaltinis	Igyvendinimo pradžia	Igyvendinimo pabaiga	Statusas	Rezultato 2011-2017 m. aprašymas	Rezultato 2018-2019 m. aprašymas	Rezultato 2020 m. aprašymas	Neįgyvendinimo priežastys
		numatytomis gairėmis.						Jonavos miesto darnaus judumo planas (2017-06-29; ITS-167), kuris numatė priemones, kurios prisidės prie nuoseklaus dviračių takų tinklo formavimo.	<p>trišalės sankryžos Jonavos mieste statyba. Numatoma darbų pabaiga – 2021 m. (šaltinis – CPV IS);</p> <p>2018 m. vykdyti dviračių/pėsčiųjų tako nuo Šaltinio iki Žeimių gatvės, Jonavos mieste statybos darbai (šaltinis – CPV IS);</p> <p>2018 m. vykdyti pėsčiųjų tako/ šaligatvio, nuo J. Ralio gimnazijos iki Žeimių g. 28 namo, rekonstravimo darbai (šaltinis – CPV IS).</p> <p>2018 m. įrengti dviračių takai: Chemikų g., Jonavos m. - 0,965 km Panerių g. (pratęstas dviračių takas iki Laukagalių g. ), Jonavos m. - 0,347 km Nuo Žeimių g. iki Šaltinio g., Jonavos m. - 0,204 km Nuo Žemaitės g. į Ramybės taką, Jonavos m. - 0,016 km Žeimių g. (nuo šviesoforo iki Žeimių tako), Jonavos m. - 0,165 km Žeimių g. (nuo Žeimių tako iki Lietavos g. ), Jonavos m. - 0,207 km Žeimių g. (nuo Lietavos g. iki įvažiavimo į Norfą), Jonavos m. - 0,116 km Žemaitės g. atkarpa, tarp tvenkinių, nauja statyba, Jonavos m. - 0,186 km</p> <p>2019 m. įrengti dviračių takai: Nuo Taurostos parko iki Taurostos g. ir Ruklos g. sankryžos, Jonavos m. - 1,358 km</p> <p>Nuo Taurostos g. iki susikirtimo su įvažiavimo keliu į Taurostos gyv. namų kvartalą, Jonavos m. - 0,455 km</p> <p>Prezidento g., Jonavos m. - 0,450 km</p> <p>Parengti dviračių infrastruktūros projektai: Dviračių takų plėtra nuo Taurostos parko iki magistralinio kelio A6 Kaunas-Zarasai-Daugpilis tilto trišalės sankryžos, 2018 m. Įgyvendintas 2019); Dviračių parko prie daugiabučio pastato, Kosmonautų g. 6, Jonava, 2018 m.; Dviračių –pėsčiųjų tilto per Žeimių g. , Jonavos , naujos statybos projektas 2018 m.; Miesto susisiekimo infrastruktūros pritaikymas žmonėms su specialiaisiais poreikiais, dviračių /pėsčiųjų tako nuo Žeimių iki Lietavos gatvės, Jonavos mieste, naujos statybos projektas, 2019 m.</p>	<p>tilto trišalės sankryžos ~ 0,600 km. <i>Dviračių takų plėtros , nuo Taurostos parko iki magistralinio kelio A6 Kaunas-Zarasai-Daugpilis tilto trišalės sankryžos Jonavos mieste , statybos projektas (2018).</i>Registruota NTR.)</p> <ul style="list-style-type: none"> <li>Dviračių –pėsčiųjų takas nuo Lietavos g. iki Žeimių g. (tarp Kosmonautų g. daugiabučių ir šlaito) -0,720 km. <i>Miesto susisiekimo infrastruktūros pritaikymo žmonėms su specialiaisiais poreikiais, dviračių/pėsčiųjų tako nuo Žeimių iki Lietavos gatvės, Jonavos mieste , naujos statybos projektas (2019).</i> Registruota NTR.</li> <li>Dviračių–pėsčiųjų takas tarp Chemikų g. ir Chemikų g. 138A ir iki susikirtimo su esamu dviračių taku-0,517 km. <i>Gatvės tarp Chemikų gatvės ir Chemikų g. 138 A, Jonavoje statybos projektas . Leidimas 2018-12-31 Nr. LSNS-25- 181231-00085.</i> Registruota NTR.</li> <li>Tako tarp Žeimių tako g. ir Kosmonautų g. bei prie Kosmonautų g. 9 namo Jonavos m., kapitalinis remontas; 0,521 km; <i>Miesto susisiekimo infrastruktūros pritaikymas žmonėms su specialiaisiais poreikiais, dviračių/pėsčiųjų tako nuo Žeimių iki Lietavos gatvės, Jonavos mieste naujos statybos projektas 2019 m.</i></li> </ul> <p>2020 m. NTR registruotų pėsčiųjų -dviračių takų ilgis Jonavos mieste – 1,837 km.</p>	
3.5.2.	Nutiesti dviračių taką Darbininkų g.	Parengtas TP. Įrengtas dviračių takas Darbininkų g.	JRSA	Savivaldybės biudžeto lėšos	2011	2021	Neįgyvendinta		Darbai nepradėti vykdyti (šaltinis JRSA)	Darbai nepradėti vykdyti (šaltinis JRSA)	Nepakankamas finansavimas
3.5.3.	Nutiesti dviračių taką Fabriko g.	Parengtas TP. Įrengtas dviračių takas Fabriko g.	JRSA	Savivaldybės biudžeto lėšos	2011	2021	Vykdoma	Fabriko g. yra suprojektuotas dviračių takas.	Darbai nebuvo vykdomi (šaltinis JRSA)	Darbai nebuvo vykdomi (šaltinis JRSA)	
3.5.4.	Nutiesti dviračių taką Rambyno g. (nuo Ažuolų g. iki Pažangos g.).	Parengtas TP. Įrengtas dviračių takas Rambyno g. (nuo Ažuolų g. iki Pažangos g.).	JRSA	Savivaldybės biudžeto lėšos	2011	2021	Vykdoma	Rambyno g. yra suprojektuotas dviračių takas.	Darbai nebuvo vykdomi (šaltinis JRSA)	Darbai nebuvo vykdomi (šaltinis JRSA)	
3.5.5.	Nutiesti dviračių taką	Parengtas TP. Įrengtas	JRSA	Savivaldybės biudžeto lėšos	2011	2021	Vykdoma	Pažangos g. yra suprojektuotas dviračių takas.	Darbai nebuvo vykdomi (šaltinis JRSA)	Darbai nebuvo vykdomi (šaltinis JRSA)	

Nr.	Priemonės pavadinimas/ Priemonė	Laukiamų rezultatų aprašymas	Atsakingi vykdytojai (-as)	Finansavimo šaltinis	Igyvendinimo pradžia	Igyvendinimo pabaiga	Statusas	Rezultato 2011-2017 m. aprašymas	Rezultato 2018-2019 m. aprašymas	Rezultato 2020 m. aprašymas	Neįgyvendinimo priežastys
	Pažangos g.	dviračių takas Pažangos g.		ybės biudžeto lėšos							
3.5.6.	Nutiesti dviračių taką nuo Šaltinio g. iki Žeimių g.	Parengtas TP. Įrengtas dviračių takas nuo Šaltinio g. iki Žeimių g.	JRSA	Savivaldybės biudžeto lėšos	2011	2018	Įgyvendinta		2018 m. įrengtas dviračių takas nuo Žeimių g. iki Šaltinio g. - 0,204 km (šaltinis JRSA)		
3.5.7.	Nutiesti dviračių taką Vasario 16-osios g. (nuo Chemikų g. iki Sodų g.)	Parengtas TP. Įrengtas dviračių takas Vasario 16- osios g. (nuo Chemikų g. iki Sodų g.).	JRSA	Savivaldybės biudžeto lėšos	2011	2017	Įgyvendinta	2017 m. padaryta gatvės rekonstrukcija, įrengtas pėsčiųjų – dviračių takas 1,2 km ilgio.			
3.5.8.	Nutiesti dviračių taką nuo Vasario 16-osios g. iki J. Ralio g. (šalia Varnakos up. ir Neries up.)	Parengtas TP. Įrengtas dviračių takas nuo Vasario 16- osios g. iki J. Ralio g. (šalia Varnakos up. Ir Neries up.).	JRSA	Savivaldybės biudžeto lėšos	2011	2011	Įgyvendinta	2011 m. nutiestas Šeimos takas 1,4 km ilgio.			
3.5.9.	Nutiesti dviračių taką šalia Plento g.	Parengtas TP. Įrengtas dviračių takas šalia Plento g.	JRSA	Savivaldybės biudžeto lėšos	2011	2015	Įgyvendinta	2015 m. nutiestas pėsčiųjų –dviračių takas 1,7 km ilgio.			
3.5.10.	Nutiesti dviračių taką šalia Krantinės g.	Parengtas TP. Įrengtas dviračių takas šalia Krantinės g.	JRSA	Savivaldybės biudžeto lėšos	2011	2021	Neįgyvendinta		Darbai nepradėti vykdyti (šaltinis JRSA)	Darbai nepradėti vykdyti (šaltinis JRSA)	Nepakankamas finansavimas
3.5.11.	Nutiesti dviračių taką nuo Panerių g. iki miesto ribos.	Parengtas TP. Įrengtas dviračių takas nuo Panerių g. iki miesto ribos.	JRSA	Savivaldybės biudžeto lėšos	2011	2016	Įgyvendinta	2016 m. įrengtas dviračiųpėsčiųjų takas, kurio ilgis 0,304 km.			
3.5.12.	Nutiesti dviračių taką nuo Ralio g. iki Ateities g. (takas šalia Neries up.).	Parengtas TP. Įrengtas dviračių takas nuo Ralio g. iki Ateities g. (takas šalia Neries up.).	JRSA	Savivaldybės biudžeto lėšos	2011	2011	Įgyvendinta	2011 m. įrengtas dviračiųpėsčiųjų takas, kurio ilgis 0,9 km.			
3.5.13.	Nutiesti dviračių taką nuo Vasario 16-osios, šalia Varnakos up., aplink stadioną per ligoninės skl., Žeimių g. iki perėjos, esančios priešais savivaldybę.	Parengtas TP. Įrengtas dviračių takas nuo Vasario 16- osios, šalia Varnakos up., aplink stadioną per ligoninės skl., Žeimių g. iki perėjos, esančios priešais savivaldybę.	JRSA	Savivaldybės biudžeto lėšos	2011	2013	Įgyvendinta	2013 m. nutiestas dviračiųpėsčiųjų takas, kurio ilgis 1,824 km.			
3.5.14.	Nutiesti dviračių taką nuo sporto arenos iki vėliavos, esančios Joninių slėnyje.	Parengti TP. Įrengtas dviračių takas nuo sporto arenos iki vėliavos, esančios Joninių slėnyje.	JRSA	Savivaldybės biudžeto lėšos	2011	2016	Įgyvendinta	2016 m. nutiestas dviračiųpėsčiųjų takas, kurio ilgis 0,250 km.			
3.5.15.	Numatyti dviračių takai naujai planuojamose gatvėse.	Parengti TPD, TP.	JRSA	Savivaldybės biudžeto lėšos	2011	2021	Vykdoma	Rimkų kaimo dalies besiribojančios su Jonavos miestu ir keliu Nr. 1505 Jonava – Čičinai infrastruktūros specialioju planu yra numatytos pagrindinės pėsčiųjų/dviračių trasos (1TS-0229; 2014-06-26).	Naujų planuojamų gatvių projektų 2018-2019 m. laikotarpyje nebuvo parengta.	Naujų planuojamų gatvių projektų 2020 m. laikotarpyje nebuvo parengta.	
3.5.16.	Įrengti apšvietimą dviračių takų maršrutuose.	Įrengtas apšvietimas dviračių takų maršrutuose.	AB „ESO“ JRSA	Savivaldybės biudžeto lėšos	2011	2021	Vykdoma	Apšvietimas įrengtas: prie takų palei Nerį abipus tilto, šalia Varnakos up. Iki Vasario 16-osios, nuo vasario 16-osios iki vėliavos, nuo vėliavos, per ligoninės sklypą iki perėjos per Žeimių g., už perėjos nuo mokyklos žemyn Žeimių gatvės šaligatviu iki Kalnų g.	Apšvietimas įrengtas ar jo įrengimas numatomas pagal parengtus dviračių takų tiesimo projektus (žr. 3.5.1 punktą)	Apšvietimas įrengtas ar jo įrengimas numatomas pagal parengtus dviračių takų tiesimo projektus (žr. 3.5.1 punktą)	
3.5.17.	Suplanuoti pėsčiųjų ir dviračių takų tinklą, įvertinant galimybę įrengti pėsčiųjų tiltą per Nerį Prezidento gatvės tęsinyje ir tiltą per Nerį šalia esamo geležinkelio tilto.	Parengti TPD. Suplanuotas pėsčiųjų ir dviračių takų tinklas.	JRSA	Savivaldybės biudžeto lėšos	2011	2015	Įgyvendinta	Parengtas ir patvirtintas Dviračių takų plėtros Jonavos mieste ir už miesto ribų specialusis planas (1TS – 0231; 2015-07-30), kurio sprendiniuose yra numatytas dviračių takų tinklas per pėsčiųjų tiltą per Nerį Prezidento gatvės tęsinyje.			
3.6.	<b>Vidaus vandens kelių</b>										

Nr.	Priemonės pavadinimas/ Priemonė	Laukiamų rezultatų aprašymas	Atsakingi vykdytojai (-as)	Finansavimo šaltinis	Įgyvendinimo pradžia	Įgyvendinimo pabaiga	Statusas	Rezultato 2011-2017 m. aprašymas	Rezultato 2018-2019 m. aprašymas	Rezultato 2020 m. aprašymas	Neįgyvendinimo priežastys
	<b>infrastruktūra</b>										
3.6.1.	Pritaikyti transportui vidaus vandens kelią Nerimi nuo Kauno iki Jonavos miesto.	Vidaus vandens kelią Nerimi nuo Kauno iki Jonavos miesto pritaikytas transportui.	VĮ Vidaus vandens kelių direkcija	Kita	2011	2021	Nepradėta vykdyti		2018-2019 m. laikotarpyje darbai nepradėti vykdyti. Paaiškinimai: Vandens kelią nuo Kauno iki Jonavos yra valstybinės reikšmės, tačiau jis nėra įrengtas, neeksploatuojamas. Prioritetas yra teikiamas Kaunas Klaipėda tarptautiniam E41 keliui, kuriame planuojami darbai panaudojant ES lėšas, krovinių ir keleivinės laivybos atgaivinimo tikslu. Sekančiuose etapuose, perspektyvoje planuojami įrengti keliai Nerimi iki Jonavos ir Nevėžio iki Kėdainių. Tai didelės apimties darbai, lėšų tam dar nėra planuojama. Reikalinga statyti bunas, šalinti sekumas, kurios daugelyje vietų akmeningos. Problemą išspręstų patvankų statyba, kas ir buvo ankščiau planuota, tačiau draudžia Vandens įstatymas (šaltinis – VĮ Vidaus vandens kelių direkcija, 2020).	2020 m. laikotarpyje darbai nepradėti vykdyti. Paaiškinimai: Vandens kelią nuo Kauno iki Jonavos yra valstybinės reikšmės, tačiau jis nėra įrengtas, neeksploatuojamas. Prioritetas yra teikiamas Kaunas Klaipėda tarptautiniam E41 keliui, kuriame planuojami darbai panaudojant ES lėšas, krovinių ir keleivinės laivybos atgaivinimo tikslu. Sekančiuose etapuose, perspektyvoje planuojami įrengti keliai Nerimi iki Jonavos ir Nevėžio iki Kėdainių. Tai didelės apimties darbai, lėšų tam dar nėra planuojama. Reikalinga statyti bunas, šalinti sekumas, kurios daugelyje vietų akmeningos. Problemą išspręstų patvankų statyba, kas ir buvo ankščiau planuota, tačiau draudžia Vandens įstatymas (šaltinis – VĮ Vidaus vandens kelių direkcija, 2020).	Nepakankamas finansavimas
3.6.2.	Keleivinio ir pramoninio upių uostų įrengimas.	Įrengti keleiviniai ir pramoniniai upių uostai.	VĮ Vidaus vandens kelių direkcija	Kita	2011	2021	Nepradėta vykdyti		Uosto pastatymas paskatintų atsakingas institucijas svarstyti ir numatyti tiksles lėšas kelio Kaunas Jonava tvarkymui, tačiau kol kas iniciatyvų dėl uosto statybos nepakanka. Savivaldybė kartu su VĮ VVKD turėtų planuoti teritoriją, kur jis galėtų būti. Susisiekimo ministerijai VĮVVKD yra pateikusi pasiūlymus dėl vandens kelio įrašymo į tarptautinių kelių sąrašą, kas suteiktų galimybę kreiptis dėl ES finansavimo tiek keliui, tiek uostui įrengti.	Uosto pastatymas paskatintų atsakingas institucijas svarstyti ir numatyti tiksles lėšas kelio Kaunas Jonava tvarkymui, tačiau kol kas iniciatyvų dėl uosto statybos nepakanka. Savivaldybė kartu su VĮ VVKD turėtų planuoti teritoriją, kur jis galėtų būti. Susisiekimo ministerijai VĮ VVKD yra pateikusi pasiūlymus dėl vandens kelio įrašymo į tarptautinių kelių sąrašą, kas suteiktų galimybę kreiptis dėl ES finansavimo tiek keliui, tiek uostui įrengti.	Nepakankamas finansavimas
<b>4.</b>	<b>INŽINERINĖ INFRASTRUKTŪRA</b>										
<b>4.1.</b>	<b>Vandentiekis</b>										
4.1.1.	Rekonstruoti Jonavos miesto vandens gerinimo stotį.	Rekonstruota Jonavos miesto vandens gerinimo stotis.	UAB „Jonavos vandenys“	Kita	2011	2015	Įgyvendinta	2015 m. gruodžio 22 d. priduoti eksploatacijai rekonstruoti vandens gerinimo įrenginiai. Atlikus rekonstrukcijos darbus, Jonavos miesto ir rajono (Ragožių km.) gyventojams tiekiamas nugeležintas bei nuo amonio ir mangano išvalytas vanduo, kurio kokybė atitinka visus tarptautinius geriamojo vandens kokybės reikalavimus ir patvirtintas higienos normas.			
4.1.2.	Centralizuotų vandentiekio tinklų plėtra užstatytuose ir apgyvendintuose individualių namų kvartaluose.	Gyventojų aprūpinimas Kokybiška vandentiekio infrastruktūra, nutiesti vandentiekio tinklai (Melnytėlės g., P. Vaičiūno g., Žemaitės g., Laisvės g., Erdvės g., Sodžiaus g., Šviesos g., Neringos g., Beržų g., Baltųjų Plukių g., Mindaugo g., Žalgirio g., Gėlių g., Klaipėdos g., Kalnų g., Turgaus g., Prezidento g., Aušros g., Kęstučio g., Pylimo g., Birutės skg., Draugystės g., Krantinės g., Riešutų g., Liepų g., Kunigiškių g., Taurostos g., Gaidžiūnų g., Gudžionių g., Miško g., Darbininkų g., Degučių g., Sentikų g.).	UAB „Jonavos vandenys“	Kita	2011	2021	Vykdoma	2014 m. įgyvendintas projektas „Jonavos miesto gatvių vandentiekio ir nuotekų tinklų nauja statyba“, kurio apimtyje nutiesta 2318,86 m vandentiekio tinklų: -Virbalų II kvartale: Laisvės, Sodžiaus, Kosakovskių, Erdvės, Žemaitės gatvėse ir Žvejų akl. -Centrinėje miesto dalyje Kalnų gatvėje. -Geležinkelio stoties rajone Šviesos ir Ažuolų gatvėse. 2017 m. nutiesti nauji vandentiekio tinklai dalyje P. Vaičiūno gatvės (225 m).	Vykdomas 2017 m. UAB „Jonavos vandenys“ ir Lietuvos Respublikos aplinkos ministerijos Aplinkos projektų valdymo agentūros projektas „Vandens tiekimo ir nuotekų tvarkymo rekonstrukcija ir plėtra Jonavos mieste ir Jonavos rajone“  2018 m. parengtas Vandentiekio tinklų, Darbininkų g., Jonavos m., Jonavos r. sav., statybos projektas Rekonstruota 0,68 km vandentiekio tinklų Kosmonautų g.	Vykdomas 2017 m. UAB „Jonavos vandenys“ ir Lietuvos Respublikos aplinkos ministerijos Aplinkos projektų valdymo agentūros projektas „Vandens tiekimo ir nuotekų tvarkymo rekonstrukcija ir plėtra Jonavos mieste ir Jonavos rajone“.	
4.1.3.	Centralizuotų vandentiekio tinklų renovacija užstatytuose ir apgyvendintuose individualių namų kvartaluose Jonavos	Gyventojų aprūpinimas Kokybiška vandentiekio infrastruktūra, renovuoti vandentiekio tinklai.	UAB „Jonavos vandenys“	Kita	2011	2021	Vykdoma	Atlikta vandens tiekimo tinklų renovacija: -Vandentiekio diametras 400 mm sužiedinimo linija Pabartonių vandenvietėje (372 m, 2015 m.). -Nuo II pakėlimo stoties Jonavos m. į miesto apatinę dalį vandentiekio linija (228 m, 2015 m.). - vandentiekio tinklai dalyje Vasario 16-osios g. (2016 m.)	2019 m. parengtas Vandentiekio ir nuotekų šalinimo tinklų, Kosmonautų g. ir Žeimių g., Jonavos m., Jonavos m. sen., Jonavos r. sav., rekonstravimo projektas. 2019 m. rekonstruota 0,68 km vandentiekio tinklų Kosmonautų g. (šaltinis UAB Jonavos vandenys)	Rekonstruota 0,68 km vandentiekio tinklų Kosmonautų g. Rekonstruota vandentiekio trasa nuo Jonavos m. iki Achemos 1685,9 m	



Nr.	Priemonės pavadinimas/ Priemonė	Laukiamų rezultatų aprašymas	Atsakingi vykdytojai (-as)	Finansavimo šaltinis	Igyvendinimo pradžia	Igyvendinimo pabaiga	Statusas	Rezultato 2011-2017 m. aprašymas	Rezultato 2018-2019 m. aprašymas	Rezultato 2020 m. aprašymas	Neįgyvendinimo priežastys
		Degučių g., Sentikų g.).									
4.2.4.	Centralizuotų nuotekų tinklų renovacija ar keitimas užstatytuose ir apgyvendintuose individualių namų kvartaluose Jonavos mieste.	Gyventojų aprūpinimas kokybiška nuotekų tvarkymo infrastruktūra, renovuoti nuotekų tvarkymo tinklai.	UAB „Jonavos vandenys“	Kita	2011	2021	Vykdoma	2016 m. renovuoti buitinių nuotekų tinklai Mažojoje g.			
4.2.5	Spręsti buitinių nuotekų tinklų plėtrą Geležinkelio stoties mikrorajone, centrinėje miesto dalyje ir Virbalų II-ame kvartale.	Buitinių nuotekų plėtra Geležinkelio stoties mikrorajone, centrinėje miesto dalyje ir Virbalų II-ame kvartale.	UAB „Jonavos vandenys“	Kita	2011	2021	Įgyvendinta	Nutiesta 8723,04 m buitinių nuotekų tinklų ir 2318,86 m vandentiekio tinklų: <i>Geležinkelio stoties rajonas:</i> nutiesti buitinių nuotekų tinklai Vilties, Baldininkų, P. Cvirkos, Rambyno, Kaštonų, Aukštaičių, Ažuolų, Stoties, Šviesos, Beržų, Kėdainių, Neringos, Žemių gatvėse, vandentiekio tinklai Šviesos ir Ažuolų gatvėse. <i>Virbalų II kvartalas:</i> vandentiekio ir nuotekų tinklai Laisvės, Sodžiaus, Kosakovskių, Erdvės, Žemaitės gatvėse ir Žvejų akl., buitinių nuotekų tinklai Joninių ir Žalgirio gatvėse. <i>Centrinė miesto dalis:</i> nuotekų tinklai Kalnų, Janonio, J. Basanavičiaus, Vytauto, Pylimo, Turgaus, Kęstučio gatvėse, vandentiekio tinklai Kalnų gatvėje.		Nutiesta 0,2817 km buitinių nuotekų tinklų J. Basanavičiaus g.	
4.2.6	Spręsti buitinių nuotekų tinklų plėtrą Kunigiškių, Plento, Gaižiūnų gatvėse ir „Draugystės“ kolektyviniuose soduose, Ragožių kaime.	Buitinių nuotekų plėtra Kunigiškių, Plento, Gaižiūnų gatvėse ir „Draugystės“ kolektyviniuose soduose, Ragožių kaime.	UAB „Jonavos vandenys“	Kita	2011	2021	Vykdoma	2015 m. iki „Maxima“ (Plento g.) nutiesta 1,08326 km buitinių nuotekų tinklo.			
4.2.7.	Spręsti buitinių nuotekų nuvedimą į Fabriko gatvės nuotekų kolektorių (diametras 400 m) kartu sprendžiant šiaurės pramonės rajono nuotekų surinkimą.	Buitinių nuotekų nuvedimas į Fabriko gatvės nuotekų kolektorių (diametras 400 m) kartu sprendžiant šiaurės pramonės rajono nuotekų surinkimą.	UAB „Jonavos vandenys“	Kita	2011	2021	Įgyvendinta			Nutiesta 0,509 km buitinių nuotekų tinklų Fabriko g.	
4.2.8.	Spręsti buitinių nuotekų nuvedimą nuo pramogų ir prekybos centro Plento gatvėje ir SB „Draugystė“ į siurblinę Kauno g. 57.	Buitinių nuotekų nuvedimas nuo pramogų ir prekybos centro Plento gatvėje ir SB „Draugystė“ į siurblinę Kauno g. 57.	UAB „Jonavos vandenys“	Kita	2011	2021	Vykdoma	2015 m. iki „Maxima“ (Plento g.) nutiesta 1,08326 km buitinių nuotekų tinklo.	2019 m. nuo PC „Maxima“ (Plento g.) nuotekos pajungtos į siurblinę Kauno g. (UAB Jonavos vandenys)		
4.2.9.	Plėsti lietaus nuotekų tinklus pagal sudarytą tinklų rekonstrukcijos planą (I, II, III etapai).	Parengti paviršinių nuotekų tvarkymo infrastruktūros plėtos projektai. I etapas: Sujungti nuotekų išleistuvai Nr. 5, 6, 9, pastatyti paviršinių nuotekų valymo įrenginiai, renovuoti paviršinių nuotekų tinklai. II etapas: Sujungti baseinai Nr. 1 ir 2, pastatyti paviršinių nuotekų valymo įrenginiai. Baseinų Nr. 4 ir 3 plėtra su išleistuvo perkėlimu, pastatyti paviršinių nuotekų valymo įrenginiai. Pastatyti paviršinių nuotekų valymo įrenginiai baseinui Nr. 2, 8 ir 12, nuotekų plėtra	UAB „Jonavos vandenys“	Kita	2011	2021	Vykdoma	Įgyvendinamas projektas „Paviršinių (lietaus) nuotekų infrastruktūros plėtra, rekonstrukcija ir inventorizacija Jonavos mieste“ kurio apimtyje numatyta: -paviršinių (lietaus) nuotekų tinklų plėtra: baseinų Nr. 5, 6 ir 9 sujungimas bei baseinų Nr. 1, 2 ir 12 sujungimas; -paviršinių (lietaus) nuotekų tinklų rekonstrukcija Vasario 16-osios g., Kulviečio g. ir Chemikų g.; -dviejų paviršinių (lietaus) nuotekų valymo įrenginių statyba prie baseino Nr. 8 ir prie sujungto baseino Nr. 1, 2, 12.  Parengtas Jonavos miesto paviršinių nuotekų tvarkymo infrastruktūros plėtos specialusis planas (ITS-333; 2016-12-22). Plėtra toliau vykdoma vadovaujantis nauju TPD.	2018 m. parengti projektai: - Paviršinių (lietaus) nuotekų tinklų, Vytauto g., J. Basanavičiaus g., Jonavos m., rekonstravimo ir paviršinių (lietaus) nuotekų tinklų bei valymo įrenginių, Sodų g., Panerių g., Taurostos g., Jonavos m., statybos projektas - Paviršinių (lietaus) nuotekų tinklų, Kulviečio g., Chemikų g., Vasario 16-osios g., Jonavos m., rekonstravimo projektas  2018-2019 m. vykdomas projektas „Paviršinių (lietaus) nuotekų infrastruktūros plėtra, rekonstrukcija ir inventorizacija Jonavos“. Projekto apimtyje atlikti šie darbai: -sujungti baseinai Nr.5, 6 ir 9 (paklojant naujų tinklų); -sujungti baseinai Nr. 1, 2 ir 12 (paklojant naujų tinklų); -įrengti lietaus nuotekų valymo įrenginiai baseinui Nr.	2020 m. parengti projektai: - Žemaitės gatvės atkarpos nuo P. Vaičiūno g. iki Joninių g. kapitalinio remonto ir lietaus nuotekų tinklų rekonstravimo, Jonavos mieste, Jonavos r. sav., projektas; - Joninių gatvės (JM-107) kapitalinio remonto ir lietaus nuotekų tinklų statybos Jonavos mieste, Jonavos r. sav. projektas; - Paviršinių (lietaus) nuotekų valyklos, Sodų g., Jonavos m., statybos projektas.  2020 m. rengti projektai: - Žalgirio gatvės atkarpos ir lietaus nuotekų Jonavos mieste, Jonavos r. sav., naujos statybos techninis projektas	

Nr.	Priemonės pavadinimas/ Priemonė	Laukiamų rezultatų aprašymas	Atsakingi vykdytojai (-as)	Finansavimo šaltinis	Igyvendinimo pradžia	Igyvendinimo pabaiga	Statusas	Rezultato 2011-2017 m. aprašymas	Rezultato 2018-2019 m. aprašymas	Rezultato 2020 m. aprašymas	Neįgyvendinimo priežastys
		baseinuose. III etapas: renovuoti paviršinių nuotekų tinklai, pastatyti paviršinių nuotekų valymo įrenginiai likusiuose baseinuose, išplėstas paviršinių nuotekų tinklas.							1, 2 ir 12; -įrengti lietaus nuotekų valymo įrenginiai baseinui Nr. 8;  2019 m. rekonstruota apie 3 km paviršinių nuotekų tinklų, nutiesta naujų 2,57 km paviršinių nuotekų tinklų, pastatyti 2 paviršinių nuotekų valymo įrenginiai (Taurostos g. ir Panerių g.)		
<b>4.3.</b>	<b>Dujų tiekimas</b>										
4.3.1.	Vykdyti gamtinių dujų paskirstymo tinklų plėtrą.	Naujų vartotojų prijungimas prie gamtinių dujų skirstymo sistemos	AB „ESO“	Kita	2011	2021	Vykdoma	Nutiesta 2,4103 km gamtinių dujų paskirstymo tinklų. Prie esamų skirstymo sistemos gamtinių dujų tiekimo tinklų prijungta 103 naujų vartotojų.	Jonavos mieste nutiesta dujotiekio tinklų: 2018 m. – 1,69 km 2019 m. – 4,05 km Jonavos rajone nutiesta dujotiekio tinklų: 2018 m. – 4,92 km 2019 m. – 5,34 km  Prie dujų tinklo Jonavos mieste prijungta naujų vartotojų: 2018 m. – 22 2019 m. – 26 Prie dujų tinklo Jonavos rajone prijungta naujų vartotojų: 2018 m. – 18 2019 m. – 26 (šaltinis AB „ESO“)	Jonavos mieste nutiesta dujotiekio tinklų: 2020 m. – 0,14 km Jonavos rajone nutiesta dujotiekio tinklų: 2020 m. – 0,39 km  Prie dujų tinklo Jonavos mieste prijungta naujų vartotojų: 2020 m. – 9 Prie dujų tinklo Jonavos rajone prijungta naujų vartotojų: 2020 m. – 8 (šaltinis AB „ESO“)	
4.3.2.	Parengti Jonavos miesto gamtinių dujų tiekimo svarbesnių kryptų dujų apytakos schemas.	Parengtos Jonavos miesto gamtinių dujų tiekimo svarbesnių kryptų dujų apytakos schemas.	AB „ESO“	Kita	2011	2021	Nepradėta vykdyti		Gamtinių dujų tiekimo dujų apytakos schemas nebuvo pradėtos rengti (šaltinis AB „ESO“)	Gamtinių dujų tiekimo dujų apytakos schemas nebuvo pradėtos rengti (šaltinis AB „ESO“)	
4.3.3.	Riboti užstatymo intensyvumą po 200 metrų atstumu į abi puses nuo esamų magistralinių dujotiekių vamzdžių ašies, kurie suprojektuoti ir pastatyti pagal pirmos vietovės klasės reikalavimus.	Ribojamas užstatymo intensyvumas po 200 metrų atstumu į abi puses nuo esamų magistralinių dujotiekių vamzdžių ašies, kurie suprojektuoti ir pastatyti pagal pirmos vietovės klasės reikalavimus.	AB „Amber Grid“	Kita	2011	2021	Vykdoma	Rengiant teritorijų planavimo dokumentus ribojamas užstatymo intensyvumas po 200 metrų atstumu į abi puses nuo esamų magistralinių dujotiekių vamzdžių ašies, kurie suprojektuoti ir pastatyti pagal pirmos vietovės klasės reikalavimus.	Rengiant teritorijų planavimo dokumentus ribojamas užstatymo intensyvumas po 200 metrų atstumu į abi puses nuo esamų magistralinių dujotiekių vamzdžių ašies, kurie suprojektuoti ir pastatyti pagal pirmos vietovės klasės reikalavimus	Rengiant teritorijų planavimo dokumentus ribojamas užstatymo intensyvumas po 200 metrų atstumu į abi puses nuo esamų magistralinių dujotiekių vamzdžių ašies, kurie suprojektuoti ir pastatyti pagal pirmos vietovės klasės reikalavimus	
4.3.4.	Gamtinių dujų paskirstymo tinklų plėtrą vykdyti pagal parengtus investicinius projektus ir įvertinti jų ekonominį pagrįstumą.	Parengti investiciniai projektai, įvertintas jų pagrįstumas, vyksta gamtinių dujų paskirstymo tinklų plėtra.	AB „ESO“	Kita	2011	2021	Vykdoma	DSR[rekonstravimas. Skirstomųjų tinklų projektams ekonominis pagrįstumas nevertinamas.	Vykdoma gamtinių dujų tiekimo tinklų plėtra (žr. 4.3.1 punktą)	Vykdoma gamtinių dujų tiekimo tinklų plėtra (žr. 4.3.1 punktą)	
<b>4.4.</b>	<b>Elektros tiekimas</b>										
4.4.1.	Atnaujinti elektros energijos tiekimo infrastruktūrą – modernizuoti elektros pastotes.	Modernizuotos elektros pastotės.	AB „ESO“	Kita	2011	2021	Vykdoma	Modernizuota 21 elektros pastotė.	AB „ESO“ 2022-2023 metais numatė 330-/110/10 kV Jonavos TP rekonstravimą (šaltinis AB „ESO“).	AB „ESO“ 2022-2023 metais numatė 330-/110/10 kV Jonavos TP rekonstravimą (šaltinis AB „ESO“).	
4.4.2.	Atnaujinti elektros energijos tiekimo infrastruktūrą – renovuoti elektros perdavimo ir skirstomuosius tinklus, didinti paskirstymo efektyvumą, mažinti nuostolius skirstomuosiuose	Renovuoti elektros perdavimo ir skirstomieji tinklai, mažėja nuostoliai skirstomuosiuose tinkluose.	AB „ESO“	Kita	2011	2021	Vykdoma	Renovuota 35,17 km elektros perdavimo ir skirstomųjų tinklų. Energijos nuostoliai sumažėjo nuo 8,97% iki 7,36%	Jonavos mieste rekonstruota elektros tinklų: 2018 m.: 6-10 kV – 2,069 km (kabelinių linijų – KL); 2019 m. 0,4 kV – 0,522 km (KL); Jonavos rajone rekonstruota elektros tinklų: 2018 m.: 6-10 kV – 10,823 km, 0,4 kV – 11,852 km (KL) ir 0,186 (orinių linijų – OL); 2019 m. : 6-10 kV – 6,391 km (KL) 0,4 kV – 5,97 km (KL) ir 0,3 km (OL);  Jonavos rajone rekonstruota galios transformatorių:	Jonavos mieste 2020 m. elektros tinklų nebuvo rekonstruota.  Jonavos rajone rekonstruota elektros tinklų: 2020 m.: 6-10 kV – 12,149 km (kabelinių linijų – KL); 0,4 kV – 1,987 km (KL).  Jonavos rajone rekonstruota galios transformatorių:	

Nr.	Priemonės pavadinimas/ Priemonė	Laukiamų rezultatų aprašymas	Atsakingi vykdytojai (-as)	Finansavimo šaltinis	Igyvendinimo pradžia	Igyvendinimo pabaiga	Statusas	Rezultato 2011-2017 m. aprašymas	Rezultato 2018-2019 m. aprašymas	Rezultato 2020 m. aprašymas	Neįgyvendinimo priežastys
	tinkluose.								2018 m. – 12 2019 m. – 12 Jonavos rajone rekonstruota transformatorių: 2018 m. – 11 2019 m. – 9 (šaltinis AB "ESO")	2020 m. – 14 Jonavos rajone rekonstruota transformatorių: 2020 m. – 15 (šaltinis AB "ESO")	
4.4.3.	Skatinti energijos gamybą iš vietinių atsinaujinančiųjų ir atliekinių išteklių, diegti šiuolaikiškus alternatyvius energijos gamybos metodus.	Dalis energijos gaminama iš vietinių atsinaujinančiųjų (vėjo, saulės, geoterminė energija, mažoji hidroenergetika, biomasė) ir atliekinių išteklių, diejami šiuolaikiški alternatyvūs energijos gamybos metodai.	AB „ESO“ JRSA	Kita	2011	2021	Vykdoma	Teikiama saulės jėgainių įrengimo paslauga. Jonavos rajono savivaldybės tarybos 2013 m. spalio 31d. sprendimu Nr.1 TS - 322 „Dėl atsinaujinančių energijos išteklių naudojimo plėtos Jonavos rajono savivaldybės teritorijoje specialiojo plano patvirtinimo“ patvirtintas atsinaujinančių energijos išteklių naudojimo plėtos Jonavos rajono savivaldybės teritorijoje specialusis planas.	Jonavos mieste prie elektros tinklo prijungta naujų elektros gamintojų: 2018 m. – 1 2019 m. – 3 (šaltinis AB "ESO", informacija, kokius energijos šaltinius naudoja gamintojai neskama).	Jonavos mieste prie elektros tinklo prijungta naujų elektros gamintojų: 2020 m. – 19 (šaltinis AB "ESO", informacija, kokius energijos šaltinius naudoja gamintojai neskama).	
4.4.4.	Siekti, kad vietiniai atsinaujinantieji ir atliekiniai energijos ištekliai 2025 metais sudarytų ne mažiau kaip 20 procentų bendro pirminės energijos balanso.	Skatinti energijos gamybą iš vietinių atsinaujinančiųjų ir atliekinių išteklių, diegti šiuolaikiškus alternatyvius energijos gamybos metodus.	AB „ESO“	Kita	2011	2021	Nepradėta vykdyti		Informacija, kokią elektros energijos dalį pagamina atsinaujinančių energijos išteklių įrenginiai, 2018-2019 m. laikotarpyje dar nebuvo sekama (šaltinis AB "ESO")	Informacija, kokią elektros energijos dalį pagamina atsinaujinančių energijos išteklių įrenginiai, 2020 m. laikotarpyje dar nebuvo sekama (šaltinis AB "ESO")	Rodiklis neskamas
4.4.5.	Plėsti elektros tinklus Jonavos miesto siūlomoje plėtos teritorijoje, suplanuotose bei planuojamose individualių gyvenamųjų namų kvartaluose.	Parengti tinklų plėtos schemas, TP. Išplėsti elektros tinklai suplanuotose bei planuojamose individualių gyvenamųjų namų kvartaluose.	AB „ESO“	Kita	2011	2021	Vykdoma	Elektros tinklų plėtra vystoma priklausomai nuo naujų klientų paraiškoje nurodytos vietos.	Elektros tinklų plėtra vystoma priklausomai nuo naujų klientų paraiškoje nurodytos vietos. Jonavos rajone nutiesta naujiems vartotojams naujų elektros tinklų: 2018 m.: 0,4 kV – 11,67 km (kabelinių linijų-KL); 2019 m. 6-10 kV – 0,891 km (KL); 0,4 kV – 10,047 km (KL) ir 0,097 km (orinių linijų – OL)  Jonavos rajone pastatyta naujų galios transformatorių: 2018 m. – 16 2019 m. – 14 Jonavos rajone pastatyta naujų transformatorių: 2018 m. – 8 2019 m. – 6 (šaltinis AB "ESO")  Jonavos mieste prie elektros tinklo prijungta naujų vartotojų: 2018 m. – 32 2019 m. – 30  Jonavos mieste prie elektros tinklo prijungta naujų elektros gamintojų: 2018 m. – 1 2019 m. – 3 (šaltinis AB "ESO")	Elektros tinklų plėtra vystoma priklausomai nuo naujų klientų paraiškoje nurodytos vietos. Jonavos rajone nutiesta naujiems vartotojams naujų elektros tinklų: 2020 m.: 6-10 kV - 0,02 km (kabelinių linijų-KL); 0,4 kV 1,693 km (KL) Jonavos rajone pastatyta naujų galios transformatorių: 2020 m. – 1 Jonavos rajone pastatyta naujų transformatorių: 2020 m. – 1 (šaltinis AB "ESO")  Jonavos mieste prie elektros tinklo prijungta naujų vartotojų: 2020 m. – 15  Jonavos mieste prie elektros tinklo prijungta naujų elektros gamintojų: 2020 m. – 19 (šaltinis AB "ESO")	
<b>4.5.</b>	<b>Šilumos tiekimas</b>										
4.5.1.	Renovuoti šilumos tinklus.	Atnaujinti šilumos tinklai, sumažėjo šilumos perdavimo nuostoliai.	AB „Jonavos šilumos tinklai“	Kita	2011	2021	Vykdoma	2011 m. buvo renovuota 3574,56 m šilumos tinklų (šiluminė trasa nuo Girelės katilinės (Ukmergės g. 11) iki Lietuvos g. šilumos kameros Nr. ŠK 5K-4, nuo šilumos kameros Nr. ŠK 5K-4 iki kameros 5K-15 (iki Š6) Žemaitės g.); 2014 m. renovuota 1603 m šilumos tinklų (3K magistralės šilumos perdavimo tinklai nuo kameros 3K-5A (Žeimių g.) iki 3K-5A-10 (A. Kulviečio g. 6); 2017 m. renovuota 1279,9 m šilumos tinklų (Chemikų g., Vasario 16-osios g., Žeimių g.). Šilumos trasos renovuotos ūkio būdu nuo 2011 m. iki 2017 m. - 5311 m. Šilumos nuostoliai nuo 2011 m. iki 2017 m. sumažėjo apie 30 proc. ir 2017 m.	2018 m. įgyvendintas iš Europos sąjungos sanglaudos fondo lėšų bendrai finansuotas projektas „2K ir 3K magistralių Chemikų, Žeimių ir Žeimių tako, A. Kulviečio ir S.G. Ilgūno gatvėse, Jonavoje, modernizavimas“. Projekto metu vietoje senų, nepraeinamose kanaluose paklotų šilumos tiekimo tinklų sumontuoti nauji bekanaliai šilumos tiekimo tinklai. Rekonstruotų projekto metu šilumos tiekimo tinklų (trasų) ilgis – 675,53 m. 2018 m. UAB „Jonavos šilumos tinklai“ Jonavos mieste ūkio būdu atnaujino 1011 m. šilumos tiekimo trasų. 2019 – 2020 m. įgyvendintas iš Europos sąjungos	2019 – 2020 m. įgyvendintas iš Europos sąjungos struktūrinių fondų lėšų bendrai finansuojamas projektas „2K ir 3K magistralių šilumos perdavimo trasų Jonavoje modernizavimas“. Projekto metu rekonstruotų šilumos tiekimo tinklų (bekanalių trasų) ilgis – 546,46 m.  2020 m. UAB „Jonavos šilumos tinklai“ Jonavos mieste ūkio būdu atnaujino 698,0 m šilumos tiekimo trasų. 2020 m. nebuvo įrengta naujų šilumos tiekimo tinklų. Nauji šilumos tinklų plėtos projektai nebuvo rengti.	

Nr.	Priemonės pavadinimas/ Priemonė	Laukiamų rezultatų aprašymas	Atsakingi vykdytojai (-as)	Finansavimo šaltinis	Igyvendinimo pradžia	Igyvendinimo pabaiga	Statusas	Rezultato 2011-2017 m. aprašymas	Rezultato 2018-2019 m. aprašymas	Rezultato 2020 m. aprašymas	Neįgyvendinimo priežastys
								sudaro 20,7 tūkst. MWh.	struktūrinių fondų lėšų bendrai finansuojamas projektas „2K ir 3K magistralių šilumos perdavimo trasų Jonavoje modernizavimas“. Projekto metu rekonstruoti šilumos tiekimo tinklų (bekanalių trasų) ilgis – 546,46 m. 2019 m. bendrovė Jonavos mieste ūkio būdu atnaujino – 559,0 m šilumos tiekimo trasų.  Nuo 2018 m. iki 2019 m. rugsėjo mėn. 30 d. nebuvo įrengta naujų šilumos tiekimo tinklų. Nauji šilumos tinklų plėtros projektai nebuvo rengti.		
4.5.2.	Skatinti gyventojus individualių namų šildymui naudoti gamtines dujas ir atsinaujančius energijos šaltinius.	Individualių namų šildymui naudojamos gamtinės dujos ir atsinaujančios energijos šaltiniai.	AB „Jonavos šilumos tinklai“	Kita	2011	2021	Vykdoma	2011 - 2018 m. nuo centralizuotos šilumos tiekimo sistemos atsijungė 24 individualūs namai. Kokią kitą kuro rūšį pasirinko, informacijos nėra.	2018 m. nuo centralizuotos šilumos tiekimo sistemos atsijungė 9 šilumos tinklų vartotojai. 2019 ir 2019 m. – neatsijungė. Kokią kitą kuro rūšį pasirinko atsijungę vartotojai, informacijos nėra.	Nuo centralizuotos šilumos tiekimo sistemos 2020 m. šilumos tinklų vartotojai neatsijungė. Kokią kitą kuro rūšį pasirinko atsijungę vartotojai, informacijos nėra.	
4.5.3.	Renovuoti daugiabučių gyvenamųjų namų šilumos punktus, įdiegiant nuotolinio duomenų nuskaitymo ir kontrolės sistemas šilumos punktuose.	Renovuoti šilumos punktai.	AB „Jonavos šilumos tinklai“	Kita	2011	2021	Vykdoma	Renovuoti 101 daugiabučių gyvenamųjų namų šilumos punktai. 45 šilumos punktuose įdiegtas nuotolinis duomenų nuskaitymas.	2018 m. buvo renovuoti 2 daugiabučių gyvenamųjų namų šilumos punktai; 2019 m. – 9. 2018 m. 5 šilumos punktuose buvo įdiegta nuotolinio duomenų nuskaitymo įranga; 2019 m. – 18.	2020 m. buvo renovuoti 19 daugiabučių gyvenamųjų namų šilumos punktai;  20120 m. 14 šilumos punktuose buvo įdiegta nuotolinio duomenų nuskaitymo įranga.	
4.5.4.	Modernizuoti Girelės katilinę RK-2, pritaikant kūrėnų pigesnę kūrą — biokūrą. Atsisakyti arba palikti kaip atsarginę centre esančią katilinę RK-1.	Modernizuota Girelės katilinė RK-2. Katilinė RK-1 naudojama kaip atsarginė.	AB „Jonavos šilumos tinklai“	Kita	2011	2021	Vykdoma	Girelės katilinė RK-2 yra nuolat modernizuojama: 2013 m. pastatytas 10 MW galios biokuro vandens šildymo katilas su 5 MW galios kondensaciniu ekonomizeriu, sumontuotas 5 MW galios biokuro vandens šildymo katilas; 2014 m. pradėjo veikti dar vienas 5 MW galios biokuro vandens šildymo katilas. Bendra katilinėje įrengtų biokuro katilų galia 25,0 MW. Jonavos RK-1 katilinė naudojama iki dabar. Kai šilumos vartojimo poreikiui patenkinti pritrūksta medienos biokuro kūrenamų katilų galių, įjungiami RK-1 katilinės dujomis kūrenami katilai. 2011 m. RK-1 katilinėje įrengtas 18 MW galios gamtinėmis dujomis kūrenamas vandens šildymo katilas HWK 18000 su 1,832 MW kondensaciniu ekonomizeriu.	2018 m. atliktas 10 MW biokuro vandens šildymo katilo kapitalinis remontas. 2019 m. įrengtas naujas dujinis 10 MW vandens šildymo katilas.  Katilinėje RK-1 darbai nebuvo atliekami, katilinė naudojama kaip atsarginė. Šaltinis: UAB „Jonavos šilumos tinklai“.	2020 m. įrengtas naujas dujinis 10 MW vandens šildymo katilas. 2021m. numatoma baigti įgyvendinti projektą „Saulės fotovoltinės elektrinės įrengimas Girelės katilinėje“, projektas dalinai finansuojamas iš Klimato kaitos programos lėšų. Ant Girelės katilinės Ukmergės g. 11 pastatų stogų sumontuota ir jau bandoma 80 kW saulės energijos elektrinė. Katilinėje RK-1 darbai nebuvo atliekami, katilinė naudojama kaip atsarginė. Šaltinis: UAB „Jonavos šilumos tinklai“.	
4.5.5.	Skatinti daugiabučių gyvenamųjų namų gyventojus ir bendrijas renovuoti (apšiltinti) daugiabučius gyvenamuosius namus.	Renovuoti daugiabučiai namai, mažėja šilumos nuostoliai.	AB „Jonavos šilumos tinklai“	Kita	2011	2021	Vykdoma	Nuo 2011 m. iki 2017 m. yra renovuoti 109 daugiabučiai gyvenamieji namai. Šilumos nuostoliai nuo 2011 m. iki 2017 m. sumažėjo apie 30 proc. ir 2017 m. sudaro 20,7 tūkst. MWh.	Nuo 2018 iki 2019 m. renovuota 13 daugiabučių gyvenamųjų namų Jonavos mieste.	2020 m. renovuota 19 daugiabučių gyvenamųjų namų Jonavos mieste.	
<b>4.6.</b>	<b>Atliekų tvarkymas</b>										
4.6.1.	Užtikrinti kokybiškas atliekų tvarkymo paslaugas.	Skatinti atliekų turėtojus rūšiuoti atliekas, kompostuoti žaliąsias atliekas.	JRSA	Savivaldybės biudžeto lėšos	2011	2021	Vykdoma	2015 m. įrengti pusiau požeminiai komunalinių atliekų konteineriai (16 vnt.). Individualių gyvenamųjų namų kvartaluose pastatyta 13000 vnt. pakuočių atliekų surinkimo konteinerių (popieriaus, kartono, plastmasės ir metalo atliekoms); 2011 m. pastatyta kompostavimo aikštelė Gineikių k. Nuo 2017 m. vykdomas projektas "Rūšiavimo infrastruktūros plėtra Jonavos rajone ir atliekų rūšiavimo skatinimas".	2018 m. Jonavos mieste įsigyta antrinių žaliavų pusiau požeminių surinkimo konteinerių : 65 vnt. stiklo; 65 vnt. plastiko ir metalo; 65 vnt. popieriaus.  Jonavos mieste pastatyta tekstilės atliekų surinkimo konteinerių: 2018 m. - 42 vnt. 2019 m. įsigyta 110 vnt.  2019 m. įsigyta mišrių komunalinių atliekų pusiau požeminių konteinerių -100 vnt.	2020 metais pusiau požeminiuose konteineriuose Jonavos mieste sumontuoti konteinerių tūrio davikliai, pagal kuriuos planuojamas konteinerių tuštinimo dažnis, ši priemonė mažina surinkimo kaštus ir išvengiama rūšiavimo konteinerių perpildymo.	
<b>5.</b>	<b>SOCIALINĖ IR EKONOMINĖ APLINKA</b>										

Nr.	Priemonės pavadinimas/ Priemonė	Laukiamų rezultatų aprašymas	Atsakingi vykdytojai (-as)	Finansavimo šaltinis	Igyvendinimo pradžia	Igyvendinimo pabaiga	Statusas	Rezultato 2011-2017 m. aprašymas	Rezultato 2018-2019 m. aprašymas	Rezultato 2020 m. aprašymas	Neįgyvendinimo priežastys
<b>5.1.</b>	<b>Socialinė aplinka</b>										
5.1.1.	Parengti daugiabučių namų renovacijos projektai ir renovuoti daugiabučiai namai.	Parengti daugiabučių namų renovacijos projektai ir renovuoti daugiabučiai namai, kartu su infrastruktūra.	JRSA UAB "Jonavos paslaugos"	Kita	2011	2021	Vykdoma	2011 m. - renovuota 10 daugiabučių namų, 2012 m. - 3 namai, 2013 m. – 1 namas, 2014 m. – 14 namų, 2015 m. – 36 namai, , 2016 m. – 32 namai, 2017 m. – 13 namų. Iki 2021 m. numatyta renovuoti 36 daugiabučius namus. Per 2011-2017 m. laikotarpį sutvarkytos 32 daugiabučių namų teritorijos: 2015 m. buvo sutvarkyti 2 daugiabučių kiemai, 2016 m. - 15 kiemų, 2017 m. – 15 kiemų.	2018 – 2019 m. laikotarpyje renovuota 13 daugiabučių gyvenamųjų namų: 2018 m. – 3 namai; 2019 m. – 10 namų.	2020 m. laikotarpyje renovuota 19 daugiabučių gyvenamųjų namų: 2020 m. pradėta renovuoti 17 daugiabučių gyvenamųjų namų.	
5.1.2.	Kompleksiškai renovuojamose ir naujai formuojamose miesto teritorijose organizuoti universalią aplinką, prieinamą tiek sveikiesiems tiek specialiųjų poreikių turintiems asmenims.	Kompleksiškai renovuojamose ir naujai formuojamose miesto teritorijose organizuota universali aplinka, prieinama tiek sveikiesiems tiek specialiųjų poreikių turintiems asmenims	JRSA	Kita	2011	2021	Vykdoma	Nuo 2012 m. vykdoma būsto ir aplinkos pritaikymas žmonėms su negalia. Rekonstruojami ir pritaikomi žmonėms su spec. poreikiais pėsčiųjų takai daugiabučių kiemuose 2016 m. – 11 vnt., 2017 m. – 14 vnt. 2015 m. buvo kompleksiškai renovuota viena teritorija – projekto pavadinimas „Teritorijos tarp atnaujinamų daugiabučių namų sutvarkymas (žemutinė miesto dalis)“.	Parengti projektai: Miesto susisiekimo infrastruktūros pritaikymas žmonėms su specialiaisiais poreikiais, dviračių /pėsčiųjų tako nuo Žeimių iki Lietavos gatvės, Jonavos mieste, naujos statybos projektas LSNS-25-190729-00055 (2019 m.). Įgyvendintas 2020 m Žemaitės gatvės atkarpos nuo P. Vaičiūno g. iki Joninių g. kapitalinio remonto ir lietaus nuotekų tinklų rekonstravimo, Jonavos mieste, Jonavos r. sav., projektas. Aikštelės ir panduso žmonėms su negalia, J. Ralio g. 2A, Jonava, statybos projektas 058/18 MB "Dentes decori" LSNS-25-190410-00016 (2019 m.) Panduso žmonėms su negalia, Jonavoje, Chemikų g. 136, statybos projektas 004/19 Jonavos rajono savivaldybės administracija LSNS-25-190430-00022 (2019 m.)  Papildoma informacija: Įrengtas liftas Jonavos ligoninėje vaikų ligų skyriuje 2019 m. (pagal projektą Gydytojų paskirties Jonavos ligoninės vaikų ligų skyriaus pastato 9D2p paprastojo remonto projektą Nr.SN16034-TP, 2016 m); įrengti pandusai prie Jonavos kultūros centro 2019 m.	Parengti projektai: • Miesto susisiekimo infrastruktūros pritaikymas žmonėms su specialiaisiais poreikiais, dviračių /pėsčiųjų tako nuo Žeimių iki Lietavos gatvės, Jonavos mieste, naujos statybos projektas LSNS-25-190729-00055 (2019 m.). Įgyvendintas 2020 m • Tako tarp Žeimių tako g. ir Kosmonautų g. bei Kosmonautų g. 9 namo, Jonavos mieste, kapitalinis remontas, pritaikant žmonėms su negalia (2020 m.). Įgyvendintas 2020 m. • Žemaitės gatvės atkarpos nuo P. Vaičiūno g. iki Joninių g. kapitalinio remonto ir lietaus nuotekų tinklų rekonstravimo, Jonavos mieste, Jonavos r. sav., projektas. • Senamiesčio gimnazija, Vaikų ligoninė, Lietavos mok., Jonavos kultūros centro pandusai; Ralio gimnazijos prieigos (2020 m.).  Papildoma informacija: • Prie Senamiesčio gimnazijos įrengtas pandusas 2020 m (pagal projektą Jonavos Senamiesčio gimnazijos (1C3/b, 1c2/p, 2c2/p, 2f/b, 3c1/p, 4c1/p korpusų), Kauno g. 76, Jonava, atnaujinimo (modernizavimo) projektas Nr. PLP-16-025-TDP, 2016 m); • įrengtas pandusas prie Lietavos mokyklos 2020 m.; • įrengtas pandusas prie Jonavos suaugusiųjų ir jaunimo mokymo centro 2020 m.	
5.1.3.	Naujai formuojamuose kvartaluose numatyti pagrindinius socialinės infrastruktūros objektus.	Naujai formuojamuose kvartaluose pastatyti pagrindiniai socialinės infrastruktūros objektai - švietimo, kultūros, sveikatos ir socialinės priežiūros, komerciniai.	RSA	Kita	2011	2021	Nepradėta vykdyti		Per 2018-2019 m. laikotarpį naujų įstaigų nėra įsteigta (šaltinis – JRSA).	Per 2020 m. laikotarpį naujų įstaigų nėra įsteigta (šaltinis – JRSA).	Nėra poreikio, esama socialinė infrastruktūra yra pakankamai išvystyta ir reikaliui esant bus pajėgi aptarnauti naujai formuojamus kvartalus.
5.1.4.	Naujai formuojamuose kvartaluose vystyti inžinerinę infrastruktūrą.	Parengti TPD, TP. Naujai formuojamose kvartaluose gyventojai aprūpinti vandentiekio, kanalizacija, karštu vandeniu bei dujotiekio.	JRSA AB „ESO“ AB “Jonavos šilumos tinklai”	Kita	2011	2021	Vykdoma	Parengti teritorijos išplanavimo kompleksiniai teritorijų planavimo dokumentai, kurių sprendiniuose yra planuojama / projektuojama inžinerinė infrastruktūra šios teritorijos gyventojus aptarnauti (detaliau žr. 1.3. ir 1.6.2. skyrius).			
5.1.5.	Įsteigti dienos centrą, pritraukiant kvalifikuotus socialinius darbuotojus.	Įsteigtas dienos centras	JRSA	Kita	2011	2021	Vykdoma	2011 m. spalio 3 d. Jonavos mieste, Rimkų mikrorajone Chemikų g. 136, atidarytas Jonavos rajono Socialinių paslaugų centro padalinys – „Mišrių socialinių paslaugų dienos centras“. Padalinyje dirba 5 socialiniai darbuotojai su šeimomis.			
5.1.6.	Vykdyti nuolatinę socialiai pažeidžiamų asmenų skaičiaus dinamikos ir socialinių grupių poreikių pokyčių	Vykdoma nuolatinė socialiai pažeidžiamų asmenų skaičiaus dinamikos ir socialinių grupių poreikių pokyčių stebėseną.	JRSA	Kita	2011	2021	Vykdoma	Jonavos rajono savivaldybės Socialinės paramos skyrius vykdo socialiai pažeidžiamų asmenų skaičiaus dinamikos ir socialinių grupių poreikių pokyčių stebėseną ir kiekvienai metais teikia metines ataskaitas – Socialinių paslaugų planą.			

Nr.	Priemonės pavadinimas/ Priemonė	Laukiamų rezultatų aprašymas	Atsakingi vykdytojai (-as)	Finansavimo šaltinis	Igyvendinimo pradžia	Igyvendinimo pabaiga	Statusas	Rezultato 2011-2017 m. aprašymas	Rezultato 2018-2019 m. aprašymas	Rezultato 2020 m. aprašymas	Neįgyvendinimo priežastys
	stebėseną.										
5.1.7.	Plėtoti socialinį būstą.	Išplėstas socialinio būsto skaičius užtikrinantys žmonių su negalia poreikius, vnt.	JRSA	Kita	2011	2021	Vykdoma	Nuo 2012 m. vykdoma socialinio būsto plėtra ir aplinkos pritaikymas žmonėms su negalia kompleksiskai renovuojamuose miesto teritorijose. Nuo 2016 m. rugsėjo 30 d. vykdomas projektas „Socialinio būsto plėtra Jonavos rajono savivaldybėje“. 2017 m. socialinių būstų skaičius Jonavos mieste yra 275 vnt., savivaldybės nuomojamų – 290 vnt. Už ankstesnius metus informacijos nėra.			
5.1.8.	Vaikai, kurių gyvenamosios vietos yra nutolusios nuo mokyklų įstaigų daugiau kaip 3 km turi būti organizuoti vežiami į mokyklą ir atgal į namus	Vaikai saugiai vežiami į mokyklą ir iš jų	JRSA	Savivaldybės biudžeto lėšos	2011	2021	Vykdoma	Į Jonavos miesto mokyklą geltonais autobusais atvežami vaikai į Jonavos „Neries“ pagrindinės mokyklos specialiojo ugdymo skyrių iš Upninkų, Ruklos, Praulių, Spanėnų, Liepių, Mimainių, Žemių, Juškonio, Kulvos, Mykoliškių, Čičinų; į Jonavos lopšelių-darželių „Bitutė“ (į spec. grupę) iš Bukonių, Ragožių, Užusalių, Kalnėnų; į Jonavos „Neries“ pagrindinės mokyklos specialiojo ugdymo skyrių iš Mimainių, Liepių, Žemių, Spanėnų. Šias paslaugas teikia 3 mokykliniai autobusai.			
5.1.9.	Mažėjant mokinių skaičiui, numatyti galimybes ir būdus keisti švietimo įstaigų darbo profilį, išlaikant pastatus savivaldybės Švietimo sk. balanse.	Susiformavus poreikiui koreguojamos arba keičiamos socialines paslaugas teikiančių įstaigų veiklos kryptys arba paslaugų pobūdis	JRSA	Savivaldybės biudžeto lėšos	2011	2016	Įgyvendinta	Parengtas bei partvirtintas Jonavos rajono savivaldybės bendrojo ugdymo mokyklų tinklo pertvarkos 2016–2020 metų bendrasis planas (ITS-77; 2016-03-24).	Parengtas Jonavos rajono vaikų globos namų teikiamos socialinės globos pertvarkos 2017-2020 metų veiksmų planas. Patvirtintas Jonavos r. savivaldybės tarybos 2017-12-21 sprendimu Nr. ITS-289	Parengtas Jonavos rajono vaikų globos namų teikiamos socialinės globos pertvarkos 2017-2020 metų veiksmų planas. Patvirtintas Jonavos r. savivaldybės tarybos 2017-12-21 sprendimu Nr. ITS-289	
5.1.10.	Iškelti Panerio pradinę mokyklą.	Iškelta Panerio pradinė mokykla.	JRSA	Savivaldybės biudžeto lėšos	2011	2021	Nepradėta vykdyti				Šios priemonės įgyvendinimas nėra aktualus.
5.1.11.	Didinti vidurinės grandies kvalifikuotų darbuotojų profesinio rengimo apimtį – Organizuoti kvalifikacijos kėlimo, keitimo profesinius mokymus, išnaudojant vietinių žmonių resursus.	Organizuojami kvalifikacijos kėlimo, keitimo profesiniai mokymai, išnaudojant vietinių žmonių resursus.		Kita	2011	2021	Vykdoma	Jonavos suaugusiųjų ir jaunimo mokymo centras, Jonavos rajono socialinių paslaugų centras, Achemos mokymo centras, UAB organizuoja tobulinimo kursus			
5.1.12.	Didinti vidurinės grandies kvalifikuotų darbuotojų profesinio rengimo apimtį – rengti specialistus pagal darbo rinkos poreikį.	Rengti specialistus, reikalingus darbo rinkai.	Jonavos politechnikos mokykla	Kita	2011	2021	Neįgyvendinta				Priemonės įgyvendinimas nukeltas į 2021
5.1.13.	Didinti vidurinės grandies kvalifikuotų darbuotojų profesinio rengimo apimtį – įkurti darbo rinkos mokymo centrą.	Įkurti darbo rinkos mokymo centrą.	JRSA	Kita	2011	2021	Neįgyvendinta				Priemonės įgyvendinimas nukeltas į 2019 m.
<b>5.2.</b>	<b>Ekonominė aplinka</b>										
5.2.1.	Skatinti smulkaus ir vidutinio verslo įmonių kūrimąsi, perkvalifikavimo ar kvalifikacijos suteikimo paslaugų vystymą.	Parengtos konsultacijos, mokymai, seminarai verslo subjektams, užsiėmimai su jaunimu, buhalterinė apskaita, biuro paslaugos, konferencijų aptarnavimas.	JRSA	Kita	2011	2021	Vykdoma	2012 - 2017 m. buvo skirtos ir panaudotos lėšos beprocentinėms paskoloms išduoti. 2017 m. nupirktos verslo subjektų konsultavimo paslaugos. Nuo 2018 m. balandžio 5 d. konsultacijas smulkiesiems verslininkams arba ketinantiems kurti verslą Jonavoje teikia Kauno prekybos, pramonės ir amatų rūmų (Kauno PPA) Jonavos filialas.	Jonavos rajono savivaldybės administracijos direktoriaus 2018 m. kovo 20 d. įsakymu Nr. 13B – 433 jaunimo projektų (veiklos) finansavimui 2018 m. numatyta 14250 Eur. Jonavos rajono savivaldybės administracijos direktoriaus 2019 m. vasario 8 d. įsakymu Nr. 13B – 163 ir 2019 m. kovo 25 d. įsakymu Nr. 13B – 320 jaunimo projektų (veiklos) finansavimui 2019 m. numatyta 14250 Eur.	Jonavos rajono savivaldybės administracijos direktoriaus 2020 m. vasario 25 d. įsakymu Nr. 13B – 288 jaunimo projektų (veiklos) finansavimui 2020 m. numatyta 12200 Eur.	
5.2.2.	Skatinti smulkaus ir	Išduodamos beprocentinės	JRSA	Kita	2011	2021	Vykdoma	2012 - 2017 m. buvo skirtos ir panaudotos lėšos	2018 m. buvo skirtos 35000 Eur beprocentinėms	2020 m. buvo skirta 2680 Eur beprocentinėms	

Nr.	Priemonės pavadinimas/ Priemonė	Laukiamų rezultatų aprašymas	Atsakingi vykdytojai (-as)	Finansavimo šaltinis	Igyvendinimo pradžia	Igyvendinimo pabaiga	Statusas	Rezultato 2011-2017 m. aprašymas	Rezultato 2018-2019 m. aprašymas	Rezultato 2020 m. aprašymas	Neįgyvendinimo priežastys
	vidutinio verslo įmonių kūrimai – išduoti beprocentines paskolas smulkioms ir vidutinėms įmonėms bei ūkininkams.	paskolos smulkioms ir vidutinėms įmonėms bei ūkininkams.	ES					beprocentinėms paskoloms išduoti, skirta – 285 tūkst. Eur, panaudota – 283 tūkst. Eur. 2015-2017 m. beprocentinėmis paskolomis pasinaudojo 16 subjektų.	paskoloms. Jomis pasinaudojo 4 subjektai. 2019 m. buvo skirtos 49150 Eur beprocentinėms paskoloms. Jomis pasinaudojo 5 subjektai (šaltinis: JRSA)	paskoloms. Jomis pasinaudojo 1 subjektas.	
5.2.3.	Skatinti smulkaus ir vidutinio verslo įmonių kūrimai – dalinai kompensuoti išlaidas smulkioms ir vidutinėms įmonėms bei ūkininkams.	Dalinai kompensuotos išlaidos smulkioms ir vidutinėms įmonėms bei ūkininkams.	JRSA	Savivaldybės biudžeto lėšos	2011	2021	Vykdoma	2017 m. dalinai kompensuotos išlaidos smulkioms ir vidutinėms įmonėms bei ūkininkams. skirta – 15 tūkst. Eur, panaudota – 6,2 tūkst. Eur. 2017 m. išlaidų kompensavimu pasinaudojo 6 subjektai.	Išlaidų kompensavimui smulkioms ir vidutinėms įmonėms, ūkininkams 2018 m. buvo skirta 9874,86 Eur, 2019 m. - 5027,63 Eur (šaltinis: JRSA)	Išlaidų kompensavimui smulkioms ir vidutinėms įmonėms, ūkininkams 2020 m. buvo skirta 3849,24 EUR (šaltinis: JRSA)	
5.2.4.	Savivaldybė turi plėtoti kontaktus su užsienio savivaldybėmis ir verslo subjektus vienijančiomis asociacijomis.	Savivaldybė rengia ir dalyvauja verslo informacinėse mugėse.	JRSA ES	Kita	2011	2021	Vykdoma	2017 m. – tarptautinio bendradarbiavimo vizitai 6 vnt. ir tarptautinio bendradarbiavimo projektų vizitai 2 vnt.	2018 m. buvo 17 tarptautinio bendradarbiavimo vizitų (iš jų 8 vizitai įgyvendinant bendradarbiavimo projektus, kiti – darbiniai vizitai į organizuojamus renginius) 2019 m. buvo 13 tarptautinio bendradarbiavimo vizitų (iš jų 4 vizitai įgyvendinant bendradarbiavimo projektus, kiti – darbiniai vizitai į organizuojamus renginius) (šaltinis- JRSA)	2020 m. nebuvo nei vieno tarptautinio bendradarbiavimo vizito (šaltinis- JRSA)	
5.2.5.	Skatinti įmones modernizuoti gamybą, įstaigas, naujų technologijų naudojimą versle	Modernizavus gamybos procesas įmonėse, sumažėjo energijos sąnaudos reikalingos vienam santykiniam produkcijos vienetui	JRSA ES	Kita	2011	2021	Vykdoma	2013 m. UAB „Jonavos autobusai“ darbuotojams buvo organizuoti aptarnavimo kokybės gerinimo mokymai, tobulinti žmogiškuosius išteklius įmonėse. Taip pat per 2011-2017 m. įsigyta 18 autobusų. 2011 m. autobusų stoties kasoje pradėta prekiauti išankstiniais ir einamojo važiavimo tolumo susisiekimo bilietais. 2012 m. baigta autobusų stoties pastato rekonstrukcija ir atidaryta nauja ir moderni keleivių laukiamoji salė. 2013 m. Jonavos autobusų stotyje įdiegta nemokama prieiga prie interneto per „Wi-Fi“ belaidį ryšį. Taip pat atnaujintas internetinis puslapis, patobulintas jo funkcionalumas. 2017 m. internetiniame puslapyje įdiegtas interaktyvus miesto viešojo transporto maršrutų žemėlapis.	2019 m. įsigyta atliekų konteinerių užpildymo lygio daviklių sistema.	2020 m. įrengti tūrio davikliai pakuočių atliekų konteineriuose.	

**Sutrumpinimai:**

ESO - Energijos skirstymo operatorius

JRSA - Jonavos rajono savivaldybės administracija

KPD - Kultūros paveldo departamentas prie Kultūros ministerijos

LAKD - Lietuvos automobilių kelių direkcija prie Susisiekimo ministerijos

LR KAM - Lietuvos Respublikos krašto apsaugos ministerija

LR ŽŪM - Lietuvos Respublikos žemės ūkio ministerija

VSTT - Valstybinė saugomų teritorijų tarnyba prie Aplinkos ministerijos

ES SFL - Europos sąjungos struktūrinių fondų lėšos

Jonavos TIC - Jonavos turizmo informacijos centras

JRS BL - Jonavos rajono savivaldybės biudžeto lėšos

KPD BL - Kultūros paveldo departamento prie Kultūros ministerijos biudžeto lėšos

LAKD BL - Lietuvos automobilių kelių direkcijos prie Susisiekimo ministerijos biudžeto lėšos

LR KAM BL - LR Krašto apsaugos ministerijos biudžeto lėšos

LR VBL - Lietuvos Respublikos valstybės biudžeto lėšos

VSTT BL - Valstybinės saugomų teritorijų tarnybos prie Aplinkos ministerijos biudžeto lėšos

TPD – Teritorijų planavimo dokumentas

TP – Techninis projektas

ŽSFP – Žemės sklypų formavimo pertvarkymo projektas

# TEIGIAMOS IR NEIGIAMOS TENDENCIJOS PAGAL BENDROJO PLANO NUSTATYTAS TEMAS

## 1. MIESTO TERITORIJOS NAUDOJIMAS

### Teigiamos tendencijos

- Jonavos miesto bendrojo plano sprendinių įgyvendinimas vykdomas.
- Jonavos miesto erdvinės struktūros formavimo principai įgyvendinami rengiant žemesnio lygmens TPD, kurie pagreitins teritorijų įsisavinimo terminus, leis įgyvendinimo priemones suderinti su strateginio planavimo dokumentais, visapusiškai padidins prielaidas investicinio potencialo pritraukimui, sudarys sąlygas argumentuotai pretenduoti į Europos Sąjungos fondų paramą.
- Parengti sklypų prie esamų daugiabučių gyvenamųjų namų suformavimo ir reglamentų nustatymo detalieji planai.
- Detalizuojama individualių gyvenamųjų teritorijų plėtra vakarinėje miesto dalyje (Rimkų kvartalas).
- Planuojamos teritorijos Spanėnų kvartale.
- Planuojami ir vykdomi Jonavos miesto bendrojo plano sprendiniai dėl esamų gatvių rekonstrukcijos.
- Tvarkomi parkai ir viešosios erdvės.
- Vyksta daugiabučių namų renovacija.

### Neigiamos tendencijos

- Jonavos miesto 2011 m. bendrojo plano sprendiniai ir reglamentai ne visai atitinka dabartinius socialinio adekvatumo ir ekonominio realumo aspektus bei pasikeitusią demografinę situaciją (gyventojų skaičius tolygiai mažėja visu nagrinėjamu laikotarpiu).
- Bendrojo plano sprendiniai neatitinka nuo 2014 m. pasikeitusio ir įsigaliojusio TPD reglamentuojančio teisinio reguliavimo (teritorijų naudojimo reglamentai netapatūs Teritorijų planavimo normose nustatytiems reglamentams).
- 2015 m. buvo parengti detalieji planai, kuriais suformuoti žemės sklypai, visoms bendrojo plano sprendiniais numatytoms daugiabučių namų teritorijoms, tačiau sklypai nebuvo įregistruoti nekilnojamojo turto registre.
- Pramonės teritorijos daugiausiai formuojamos ir pertvarkomos rengiant sklypų formavimo pertvarkymo projektus, teritorijos neplanuojamos kompleksiskai, t.y. rengiant kvartalų detaliuosius planus.

## **2. KULTŪROS PAVELDAS**

### **Teigiamos tendencijos**

- Kultūros paveldo objektai ir teritorijos vertinamos kaip status quo situacija. Nekilnojamojo kultūros paveldo objektuose, jų teritorijose ir apsaugos zonose veikla reglamentuojama nekilnojamojo kultūros paveldo apsaugą reglamentuojančiais aktais, nekilnojamojo kultūros paveldo apsaugos specialiaisiais planais ir galiojančių TPD sprendiniais.
- Vykdamas bendrojo plano sprendinius turi būti intensyviau rengiami kultūros paveldo objektų ir teritorijų reglamentavimo dokumentai, išryškintos, nustatomos, peržiūrimos ir tikslinamos objektų vertingosios savybės. Vadovaujantis Jonavos miesto bendrojo plano sprendiniais į kultūros objektų sąrašą buvo įtraukti du objektai.
- 2013 metais parengtas Jonavos miesto istorinės dalies paveldotvarkos specialusis planas su reglamentų ir vizualinės apsaugos zonų nustatymu.
- Sistemingai vykdomi kultūros paveldo objektų tvarkybos ir stebėsenos darbai.

### **Neigiamos tendencijos**

- Ne visi objektai, bendruoju planu pasiūlyti įtraukti į LR NKV registrą, buvo ištirti nustatant vertingąsias savybes, o tiems objektams, kuriems vertingosios savybės buvo nustatytos, tolimesnės procedūros dėl įtraukimo į LR NKV registrą nebuvo atliktos.
- Jonavos miesto istorinės dalies paveldotvarkos specialiuoju planu nustatytos vizualinės apsaugos zonos nebuvo įteisintos.

## **3. SUSISIEKIMO SISTEMA**

### **Teigiamos tendencijos**

- Kiekvienais metais Jonavos mieste vykdomi pavieniai esamų kelių ir gatvių būklės gerinimo darbai.
- Įgyvendinant bendrojo plano sprendinius sujungtos Vasario 16-osios ir Kauno gatvės pratęsiant Verbų gatvę.
- Nuolat gerinama viešojo transporto paslaugų kokybė (nuolat atnaujinamas autobusų parko autotransportas, rekonstruota autobusų stoties pastatas, prekiaujama išankstiniais bilietais, internetiniame puslapyje įdiegtas interaktyvus miesto viešojo transporto žemėlapis ir t. t.).
- Parengtas Jonavos pietrytinio aplinkkelio (magistralinis kelias A6) jungiamųjų kelių tiesimo ir sankryžų įrengimo specialusis planas.
- Geras susisiekimas su Vilniumi, Šiauliais, Klaipėda bei kitais Lietuvos miestais - traukinys važiuoja maršrutu Vilnius – Šiauliai – Klaipėda pro Jonavos miestą.
- 2015 m. parengtas Dviračių takų plėtros Jonavos mieste ir už miesto ribų specialusis planas. Vadovaujantis Bendrojo plano ir Specialiojo sprendiniais (kurie įvertino naujai atsiradusius poreikius) sparčiai vykdoma dviračių infrastruktūros plėtra Jonavos mieste.

- Parengtas Jonavos miesto darnaus judumo planas, kuris numatė priemones, kurios prisidės prie nuoseklaus dviračių takų tinklo formavimo, prie viešojo keleivinio transporto paslaugų kokybės gerinimo, prie neigiamo automobilių keliamo poveikio mažinimo, Jonavos miesto gyventojų judumo įpročių ir elgsenos pakeitimo. Rengiant Jonavos miesto darnaus judumo planą buvo padaryta aplinkos oro taršos ir triukšmo analizė bei parengti esamos situacijos žemėlapiai.

#### **Neigiamos tendencijos**

- Didelė dalis bendrajame numatytų priemonių nepradėtos vykdyti dėl nepakankamo finansavimo.
- Jonavos mieste rekonstruojamos gatvės, kurių rekonstrukcija bendruoju planu nebuvo numatyta (pvz.: Vasario 16-osios g., Chemikų g., Virbalų g., Klaipėdos g., Laisvės g., Erdvės g. ir t.t.), nors bendrojo plano sprendiniuose numatyti sprendiniai ne visi įgyvendinti.
- Jonavos mieste nebuvo pastatytas nei vienas bendruoju planu numatytas tiltas, kuris galėtų pagerinti susisiekimą, laiko bei saugaus eismo atžvilgiu.
- Lėtai vyksta naujų gatvių plėtra. Neįrengtas nei vienas iš dviejų aplinkkelių.

### **4. INŽINERINĖ INFRASTRUKTŪRA**

#### **Teigiamos tendencijos**

- Jonavos mieste nuolat vykdoma inžinerinių tinklų plėtra, rekonstrukcija. Prijungiami nauji vartotojai prie esamų ir planuojamų tinklų.
- 2011 m. buvo parengtas Jonavos miesto šilumos tiekimo specialiojo plano ir šilumos šaltinių naudojimo reglamento atnaujinimas.
- 2011 m. pastatyti Jonavos dumblo apdorojimo įrenginiai.

#### **Neigiamos tendencijos**

- Nusidėvėjusių tinklų rekonstrukcija bei naujų tinklų plėtra esamuose ir bendruoju planu numatytuose gyvenamuose kvartaluose vyksta lėtai.

### **5. SOCIALINĖ IR EKONOMINĖ APLINKA**

#### **Teigiamos tendencijos**

- Parengtas Jonavos rajono savivaldybės bendrojo ugdymo mokyklų tinklo pertvarkos 2016–2020 metų bendrasis planas.
- Į Jonavos miesto mokyklas geltonais autobusais atvežami vaikai iš Upninkų, Ruklos, Praulių, Spanėnų, Liepių, Mimainių, Žeimių, Juškonio, Kulvos, Mykoliškių, Čičinų, Bukonių, Ragožių, Užusalių, Kalnėnų, Mimainių.
- Jonavos mieste nuolat vyksta daugiabučių renovavimo procesas, nuo 2011 m. iki 2017 m. buvo renovuota 109 daugiabučiai gyvenamieji namai, 2018-2019 m. laikotarpyje renovuota 13 daugiabučių gyvenamųjų namų, 2020 m. - 19.

- Nuo 2012 m. vykdoma būsto ir aplinkos pritaikymas žmonėms su negalia kompleksiskai renovuojamuose miesto teritorijose.
- Nuo 2011 m. Rimkų mikrorajone veikia Jonavos rajono Socialinių paslaugų centro padalinys – „Mišrių socialinių paslaugų dienos centras“.
- Nuo 2016 m. vykdomas projektas „Socialinio būsto plėtra Jonavos rajono savivaldybėje“.
- Skiriamos lėšos skatinti smulkaus ir vidutinio verslo įmonių kūrimąsi.

### **Neigiamos tendencijos**

- Neigiami demografiniai rodikliai, nuolat mažėjantis gyventojų skaičius, demografinis senėjimas lemia socialinio aprūpinimo bei sveikatos priežiūros poreikio didėjimą.

## **IŠVADOS, PROGNOZĖS, SIŪLYMAI**

### **IŠVADOS**

- Bendrojo plano 2020 m. stebėsenos metu nenustatyta esminių nukrypimų realizuojant BP sprendinius.
- BP sprendiniuose numatytas didelis plėtros teritorijų potencialas, sudarytos plačios galimybės vykdyti teritorinį miesto vystymąsi. Tai gali būti vertinama kartu kaip privalumas teritorinio pasirinkimo atžvilgiu, o tai pat kartu ir kaip neigiamas aspektas darnaus miesto vystymosi požiūriu.
- Vertinant bendrojo plano sprendinių įgyvendinimą, pastebėta, kad labai nedaug kvartalų teritorijų suplanuota kompleksiskai žemesniame lygmenyje – nėra parengta miesto dalių kompleksinio teritorijų planavimo dokumentų stambesniame mastelyje, nėra parengta didesnių naujos plėtros teritorijų kvartalų detaliųjų planų. Yra parengta tik specialiųjų inžinerinės infrastruktūros vystymo planų (Rimkai), kuriuose, urbanistiniu aspektu, numatytas tik susisiekimo tinklo detalizavimas. Dėl šios priežasties teritorijos vystomos neįvertinant želdynų sistemos formavimo, užstatymo parametrų konkretizavimo, gamtinės aplinkos išryškinimo, tinkamo žemės sklypų ribų pertvarkymo.
- Numatytos miesto plėtros teritorijos viršija Teritorijų planavimo normose nustatytą rekomenduojamą naujos plėtros teritorijų normą – 20%. Dėl šios priežasties kyla rizika dėl vystomų teritorijų išsibarstymo, neracionalaus inžinerinės infrastruktūros įrengimo ir jos eksploatavimo kaštų.
- Atsižvelgiant į tai, kad didžiojoje miesto teritorijos dalyje teritorijų vystymas vykdomas pagal miesto bendrąjį planą, neparengiant atskirų miesto dalių kompleksinio teritorijų planavimo dokumentų, būtina numatyti naujo miesto bendrojo plano parengimą, kuriame būtų nustatyti

detalesni pagrindiniai privalomi erdvinės struktūros elementai ir reikalavimai (pvz. atskirųjų želdynų teritorijos ir kt.). Taip pat būtina įvertinti realų naujos plėtros teritorijų poreikį planuojamame laikotarpyje, užtikrinti kompaktiškos ir gyvybingos miesto struktūros vystymąsi.

## **PROGNOZĖS**

- Jonava išliks pagrindiniu rajono gyventojų, darbo vietų ir paslaugų koncentracijos centru, todėl būtina plėtoti susisiekimo ir inžinerinę infrastruktūrą, kompleksškai modernizuoti miesto dalis, tvarkyti visuomeninių pastatų ir gyvenamųjų kvartalų aplinką.
- Atsižvelgiant į bendras demografinės kaitos tendencijas, būtų racionalu planuoti ir skatinti urbanizuotų teritorijų atnaujinimą bei esamos urbanizuotos teritorijos rezervų panaudojimą.

## **SIŪLYMAI**

### **Dėl priemonių įgyvendinimo gerinimo:**

- Kaupti ir analizuoti informaciją apie Jonavos miesto kompleksinių teritorijų planavimo dokumentų sprendinių įgyvendinimą. Stebėti ir analizuoti miesto teritorijos raidos tendencijas ir jų įtaką kompleksinių teritorijų planavimo dokumentų sprendinių įgyvendinimui. Periodiškai rengti kompleksinių teritorijų planavimo dokumentų sprendinių įgyvendinimo ataskaitas.
- Įvertinti savivaldybės galimybę ataskaitai reikalingus duomenis rinkti ir sisteminti savarankiškai. Tačiau, kadangi atliekamas TPSIS Teritorijų planavimo stebėsenos informacinės sistemos (tpsis.am.lt) modernizavimas numatant patogesnes priemones stebėsenų atlikimui, būtų tikslinga sulaukti ir įvertinti naujos sistemos galimybes.

### **Dėl priemonių įgyvendinimo plano keitimo:**

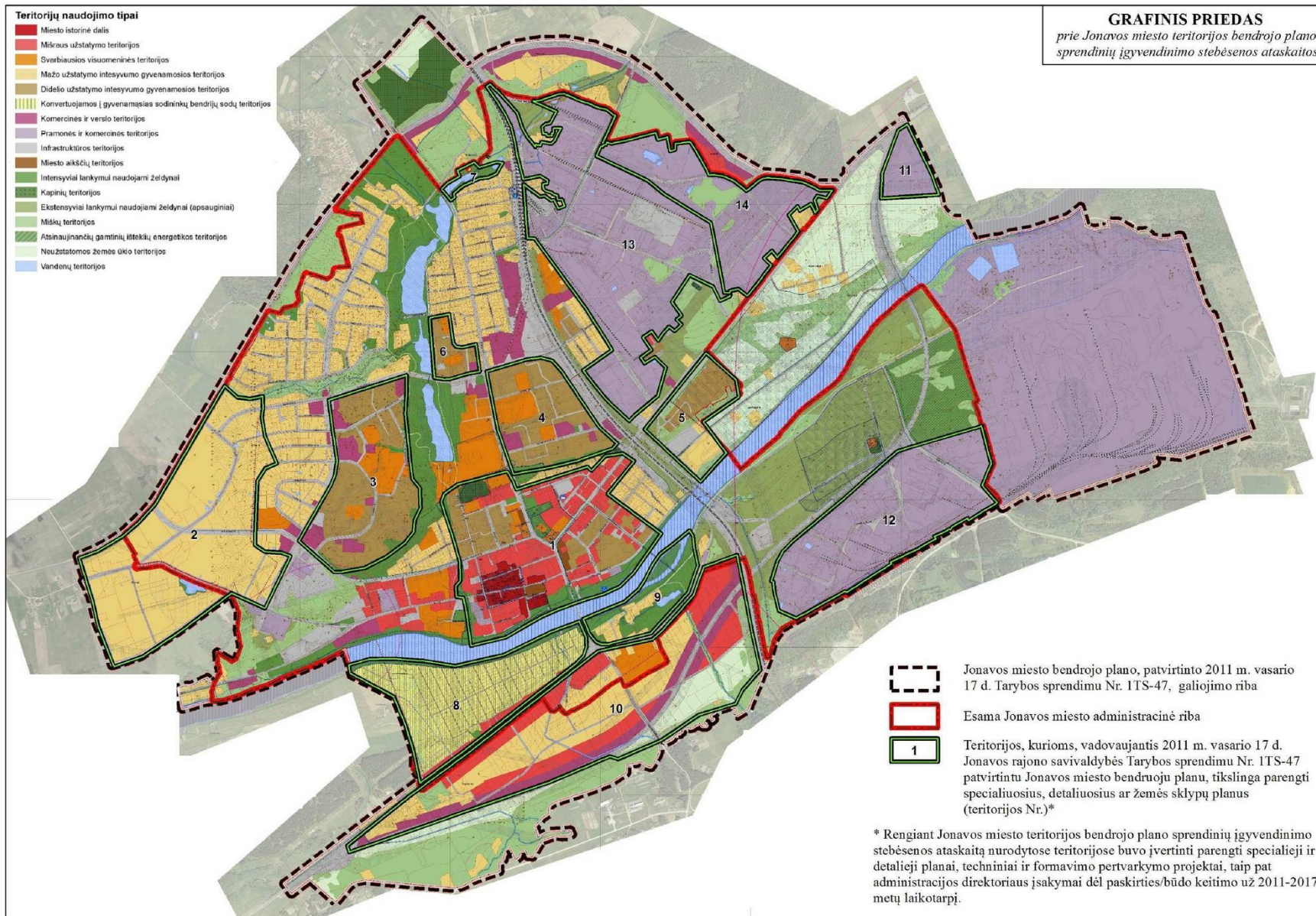
- Rengiant 2021 m. ataskaitą priemonių plano nerekomenduojama keisti.

### **Dėl bendrojo plano keitimo/koregavimo:**

- 2011 metais parengtas ir patvirtintas Jonavos miesto bendrasis planas planuojamuoju 2011-2021 metų laikotarpiu teigiamai valdė investicijas ir dalį numatytų sprendinių įgyvendino. Pasikeitus teisiniam plėtros reguliavimui, šiuo metu galiojantis Jonavos miesto bendrasis planas ne visiškai atitinka dabartinius realius poreikius.
- Bendrajame numatytos naujos plėtros teritorijos viršija Teritorijų planavimo taisyklėse rekomenduojamą 20% normą, taip pat išskirtos naujos plėtros teritorijos ne kategorizuotos – nėra išskirtos prioritetingos ir neprioritetingos plėtros teritorijos, todėl savivaldybei gali kilti keblumų įgyvendinant nuo 2021 m. įsigaliojusį LR Savivaldybių infrastruktūros plėtros įstatymą (neišskyrus prioritetingų ir neprioritetingų teritorijų, visos naujos plėtros teritorijos bus priskiriamos prie prioritetingos plėtros teritorijų).

- Bendrajame plane dėl jo rengimo mastelio ir detalumo nėra pakankamai išspręstas želdynų sistemos vystymas. Tiesiogiai įgyvendinant bendrojo plano sprendinius, nėra užtikrinamas atskirųjų želdynų formavimas ir neįgyvendinamas LR Želdynų įstatymas.
- 2018 m. parengus naują Jonavos rajono savivaldybės teritorijos bendrąjį planą, dalis Jonavos miesto bendrajame plane numatytų plėtros teritorijų nebeatitinka naujojo rajono savivaldybės bendrojo plano sprendinių.
- Bendrajame plane nėra nustatyta teritorijų naudojimo reikalavimų, kurie buvo nurodyti vėliau parengtose Kompleksinio teritorijų planavimo dokumentų rengimo taisyklėse (2014 m.), tai: detalizuoti gyvenamųjų vietovių kraštovaizdžio savitumui svarbias teritorijas, antropogeninius ir gamtinius elementus, apžvalgos vietas ir iš jų atsiveriančias panoramas, numatyti jų vizualinę apsaugą; numatyti kvartalų kompleksinį atnaujinimo (modernizavimo) teritorijas ir jų energinio efektyvumo didinimo priemonės vadovaujantis Kvartalų energinio efektyvumo didinimo programų rengimo ir įgyvendinimo tvarkos aprašu, patvirtintu Lietuvos Respublikos Vyriausybės 2016 m. birželio 1 d. nutarimu Nr. 547 „Dėl Kvartalų energinio efektyvumo didinimo programų rengimo ir įgyvendinimo tvarkos aprašo patvirtinimo“ ir kt.
- Remiantis monitoringo ataskaitos išvadomis, siūloma keisti Jonavos miesto bendrąjį planą. Jonavos miesto bendrojo plano sprendinius siūloma iš esmės keisti įvertinant galiojančias teritorijų planavimo normas ir kitus kokybinius teritorijų planavimo reikalavimus. Naujai rengiamas bendrasis planas sudarytų prielaidas spręsti daugelį naujai iškilusių klausimų urbanistinės struktūros vystymo, inžinerinės infrastruktūros plėtojimo, gamtinės aplinkos apsaugos ir kt. srityse, sudarytų galimybes gerinti miesto socialinę-ekonominę situaciją, o taip pat formuoti savitą miesto kraštovaizdį ir didinti jo vidaus erdvių patrauklumą.
- Parengus naują miesto bendrąjį planą būtina peržiūrėti kitus žemesnio lygmens teritorijų planavimo dokumentus, kurie įregistruoti teritorijų planavimo registre (detaliosius planus). Atsižvelgiant į jų atitikimą naujai parengtam aukštesnio lygmens teritorijų planavimo dokumentui, spręsti dėl jų keitimo/koregavimo/galiojimo sustabdymo.

## 2020 m. PARENGTI TERITORIJŲ VYSTYMO DOKUMENTAI STEBIMOSE JONAVOS MIESTO BENDROJO PLANO TERITORIJOSE

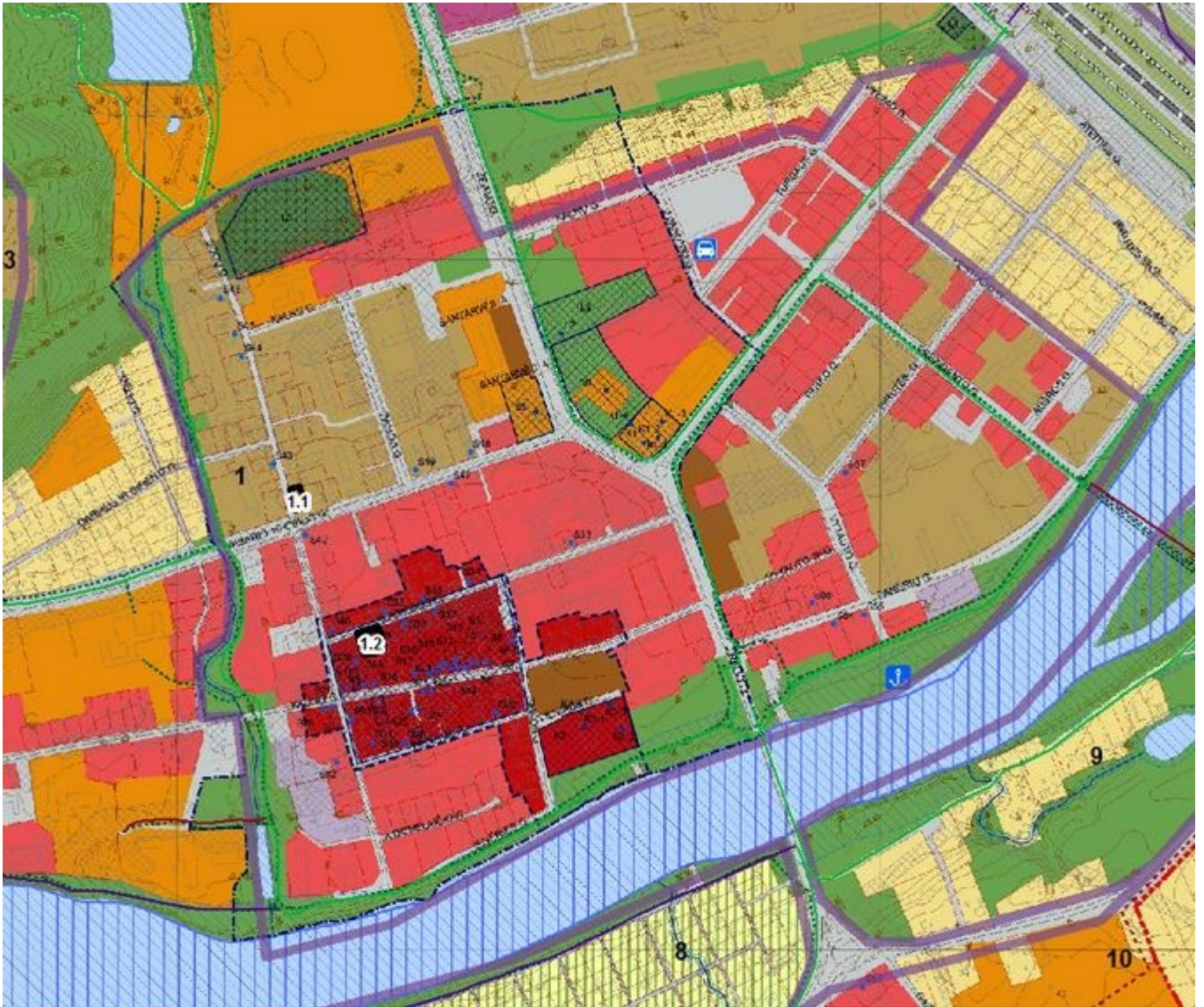


## Teritorija Nr. 1 (Centras)


1.1. Žemės sklypų formavimo ir pertvarkymo projektas, 2020-03-24 Įsakymas Nr. 13B-458, ZSFP-Nr. 65357.


Jonava, Sodų g., plotas 0,048 ha;

1.2. Žemės sklypo paskirties keitimas, 2020-01-07 Įsakymas Nr.13B-12, plotas 0,085 ha.



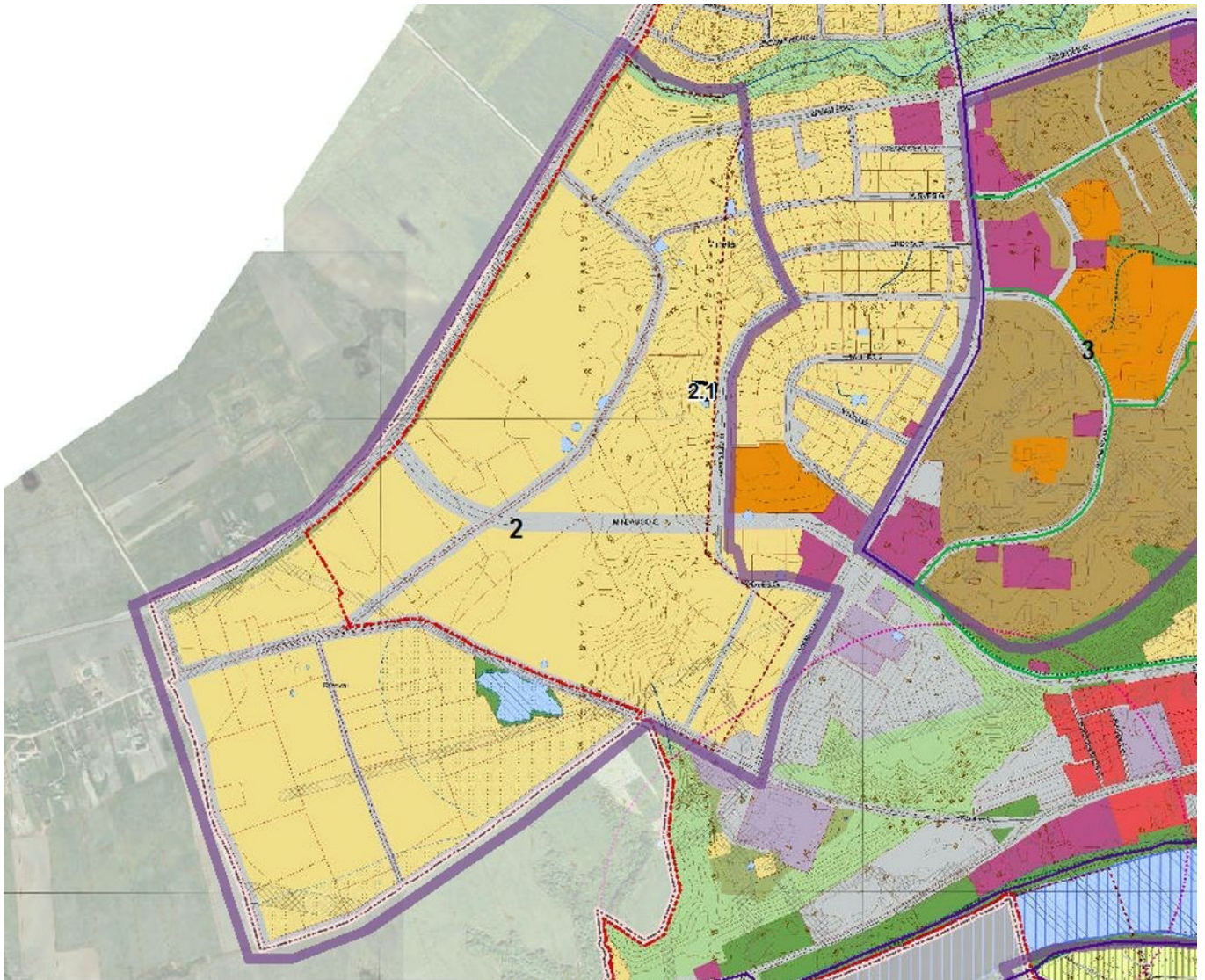
### Sutartiniai žymėjimai

 Stebimų Jonavos miesto plėtros teritorijų ribos



 Nagrinėjama laikotarpiu parengtų teritorijų planavimo dokumentų ribos / atliktas paskirties keitimas

## Teritorija Nr. 2 (Rimkai)

2.1. Žemės sklypo (kad. Nr. 4610/0006:118) Jonavos m., detaliojo plano koregavimas. Patvirtintas 2020-05-29 JRSA direktoriaus įsak. Nr. 13B-816. Projekte numatoma vienbučių ir dvibučių gyvenamųjų pastatų teritorija (TPD reg. Nr. T00084892)

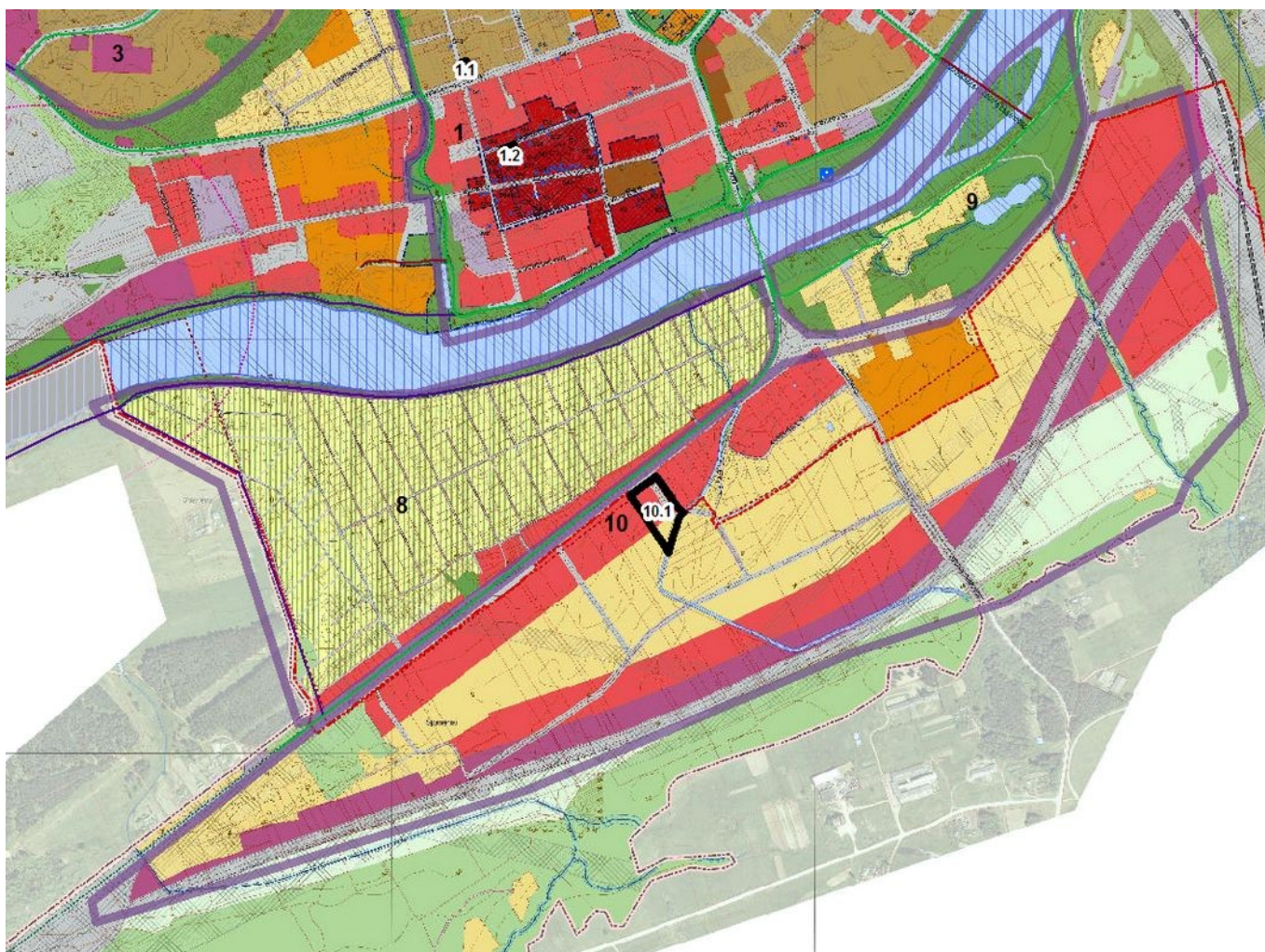


### Sutartiniai žymėjimai



-  Stebimų Jonavos miesto plėtros teritorijų ribos
-  Nagrinėjamu laikotarpiu parengtų teritorijų planavimo dokumentų ribos / atliktas paskirties keitimas

## Teritorija Nr.10 (Spanėnai):

10.1. Žemės sklypo paskirties keitimas, 2020-02-26 Įsakymas Nr.13B-298, plotas 0,98 ha



### Sutartiniai žymėjimai

-  Stebimų Jonavos miesto plėtros teritorijų ribos
-  Nagrinėjamu laikotarpiu parengtų teritorijų planavimo dokumentų ribos / atliktas paskirties keitimas

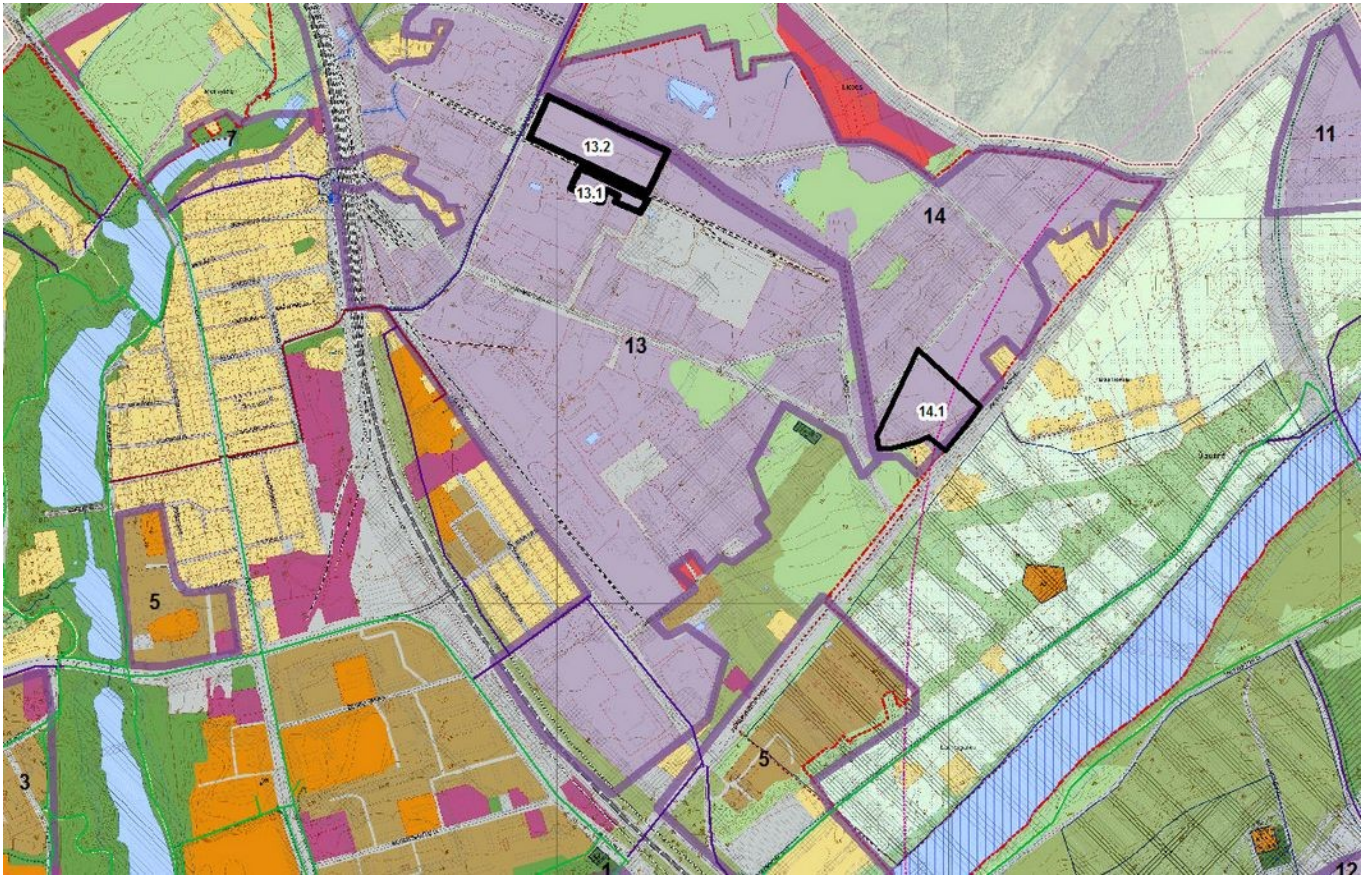
## Teritorija Nr. 13

13.1. Žemės sklypo paskirties keitimas, 2020-02-27 Įsakymas Nr.13B-303, plotas 0,83 ha


13.2. Žemės sklypo paskirties keitimas, 2020-02-27 Įsakymas Nr.13B-304, plotas 3,7 ha


## Teritorija Nr. 14

14.1. Žemės sklypų formavimo ir pertvarkymo projektas, 2020-02-27 Įsakymas Nr.13B-303. ZSFP Nr.-65596, plotas 3,62 ha.

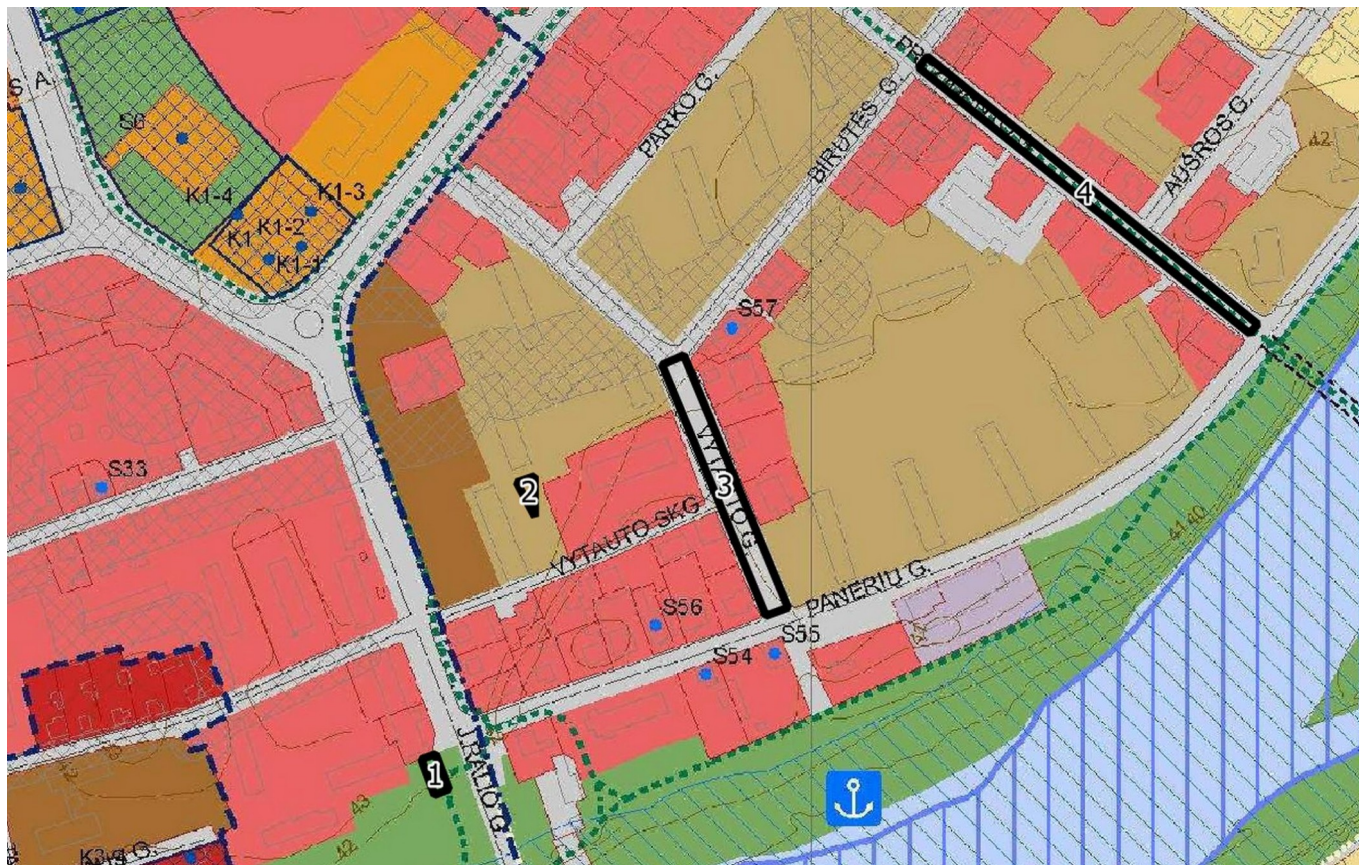


### Sutartiniai žymėjimai

 Stebimų Jonavos miesto plėtros teritorijų ribos

 Nagrinėjami laikotarpiu parengtų teritorijų planavimo dokumentų ribos / atliktas paskirties keitimas

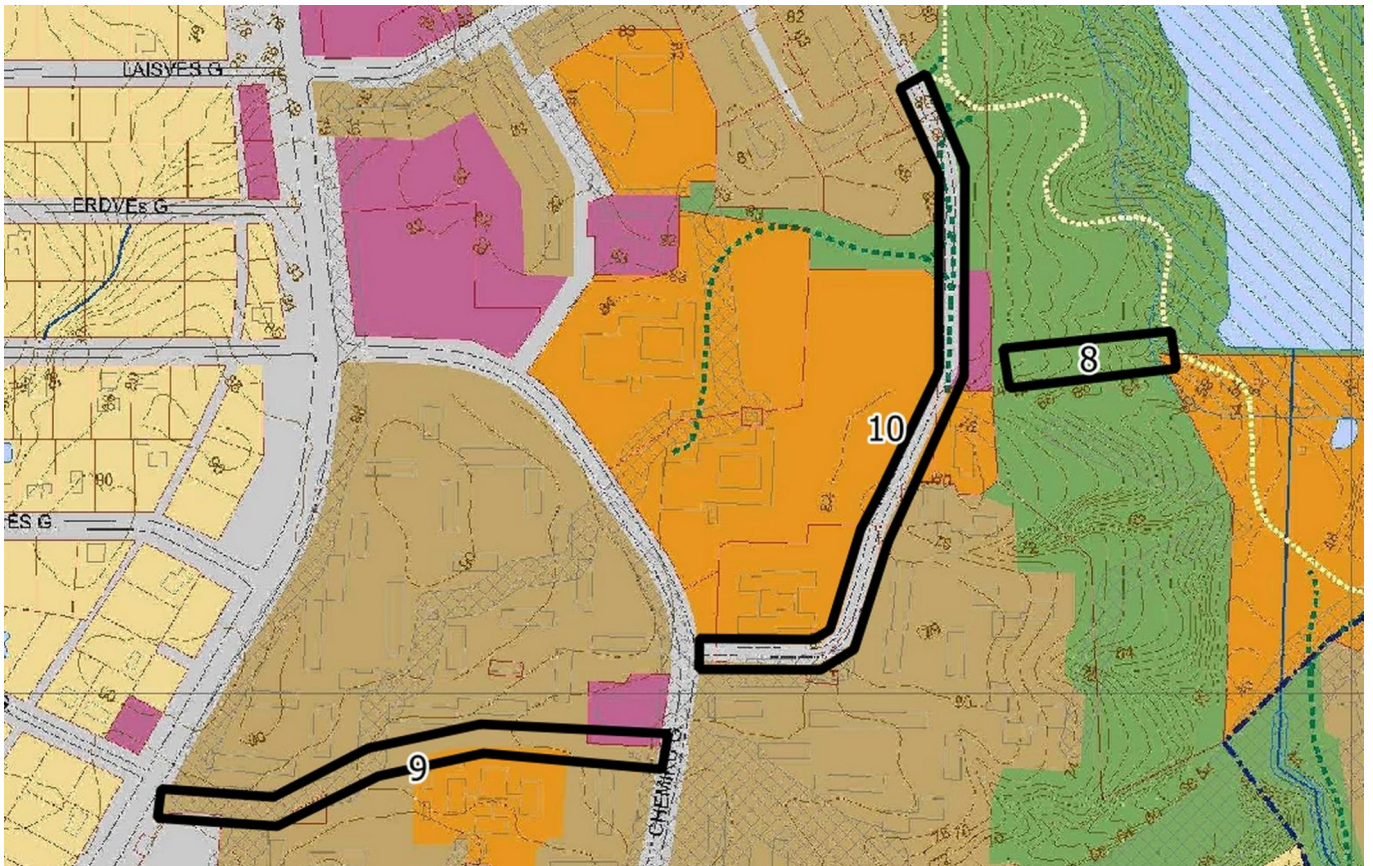
## 2020 m. APŽELDINTOS TERITORIJOS JONAVOS MIESTE



1. Ralio g. 1, Gėlynas prie 1 namo 25 m<sup>2</sup>
2. J. Ralio g. 8, nauji želdiniai (medžiai).
3. Vytauto g. centre gėlynas 580 m<sup>2</sup>
4. Prezidento g., nauji želdiniai (krūmais apželdinta skiriamoji juosta).



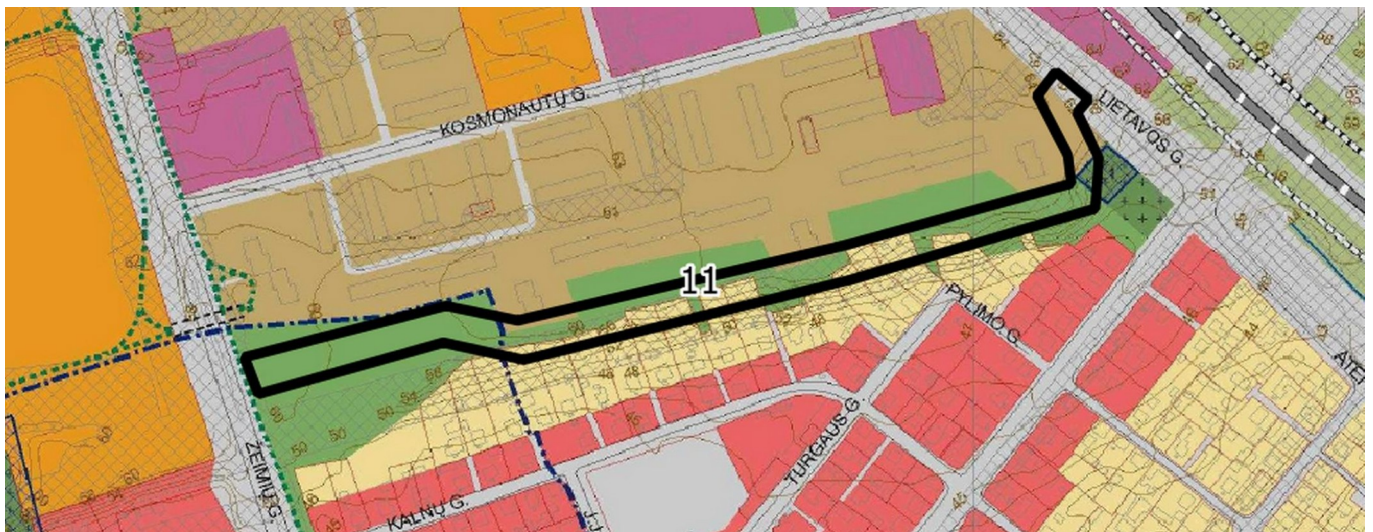
- 5, 6. Kosmonautų g. 9, nauji želdiniai.
7. Žemaitės g., apželdinta medžiais.



8. Šalia laiptų teritorija apželdinta medžiais

9. Pėsčiųjų tako nuo P. Vaičiūno iki Chemikų gatvės apželdinimas medžiais, krūmais ir gėlynais.

10. Atkarpa nuo Chemikų g., Chemikų g. 138, iki dviračių tako apželdinta medžiais ir krūmais.



11. Pėsčiųjų – dviračių tako nuo Žeminių g. iki Lietavos g. Apželdinta medžiais ir krūmais.